

"2022, AÑO DEL CENTENARIO DE LA CONSTITUCIÓN POLÍTICA DEL ESTADO LIBRE Y SOBERANO DE OAXACA"

Asunto: Dictamen 57/2022.

Expediente: 605/2022.

HONORABLE ASAMBLEA:

Por acuerdo tomado por las Diputadas y los Diputados Secretarios de la Sexagésima Quinta Legislatura Constitucional del Honorable Congreso del Estado de Oaxaca, fue turnada a la Comisión Permanente de Hacienda, la iniciativa de **Decreto que establece los Porcentajes, Fórmulas y Variables utilizadas para la Distribución de los Fondos que integran las participaciones a los Municipios del Estado de Oaxaca, para el Ejercicio Fiscal 2023**, que conforma el expediente indicado.

De la revisión realizada a dicho expediente, se somete a la consideración de la Honorable Asamblea, el presente dictamen con Proyecto de Decreto, con base en los antecedentes y consideraciones siguientes:

I.- ANTECEDENTES LEGISLATIVOS.

1.- Con fecha diecisiete de noviembre del año en curso, el **MAESTRO ALEJANDRO ISMAEL MURAT HINOJOSA**, Gobernador Constitucional del Estado Libre y Soberano de Oaxaca, en ejercicio de sus facultades que le confieren los artículos 50 fracción II, 79 fracción I, y 80 fracción II, de la Constitución Política del Estado Libre y Soberano de Oaxaca, en relación con el numeral 104 fracción II, de la Ley Orgánica del Poder Legislativo del Estado Libre y Soberano de Oaxaca; 54 fracción II, del Reglamento Interior del Congreso del Estado Libre y Soberano de Oaxaca, presentó a este Honorable Congreso del Estado, la iniciativa de Decreto que establece los

"2022, AÑO DEL CENTENARIO DE LA CONSTITUCIÓN POLÍTICA DEL ESTADO LIBRE Y SOBERANO DE OAXACA"

Porcentajes, Fórmulas y Variables utilizadas para la Distribución de los Fondos que integran las participaciones a los Municipios del Estado de Oaxaca, para el Ejercicio Fiscal 2023.

2.- En sesión ordinaria del Pleno de la Sexagésima Quinta Legislatura del Estado de Oaxaca de fecha 23 de noviembre de 2022, se determinó enviar la iniciativa de referencia a esta Comisión Permanente para su estudio, análisis y dictamen correspondiente, la iniciativa con proyecto de Decreto referida.

3.- En consecuencia de lo anterior, el Secretario de Servicios Parlamentarios del Honorable Congreso del Estado, mediante oficio LXV/L.A/COM.PERM./1841/2022 de 23 de noviembre del año en curso, turnó a la Comisión Permanente de Hacienda de la Sexagésima Quinta Legislatura del Honorable Congreso del Estado la iniciativa con proyecto de Decreto referida.

II.- TEMA Y RESUMEN DEL CONTENIDO DE LA INICIATIVA.

La exposición de motivos del Proyecto de Decreto de la iniciativa de Decreto que establece los Porcentajes, Fórmulas y Variables utilizadas para la Distribución de los Fondos que integran las participaciones a los Municipios del Estado de Oaxaca, para el Ejercicio Fiscal 2023, presentada por el Gobernador Constitucional del Estado de Oaxaca, refiere lo siguiente:

Exposición de Motivos.

"Que la Constitución Política de los Estados Unidos Mexicanos establece en el artículo 134 los principios de legalidad, eficiencia, eficacia, economía, transparencia y honradez, para el ejercicio del gasto público, precisando también que los recursos económicos federales por parte de las entidades federativas, los municipios y las

"2022, AÑO DEL CENTENARIO DE LA CONSTITUCIÓN POLÍTICA DEL ESTADO LIBRE Y SOBERANO DE OAXACA"

demarcaciones territoriales de la Ciudad de México, se sujetará a las bases de este artículo y a las leyes reglamentarias.

En congruencia con el precepto constitucional citado, parte de la obligatoriedad plasmada en el artículo 26 de la Constitución Política de los Estados Unidos Mexicanos, el artículo 20 de la Constitución Política del Estado Libre y Soberano de Oaxaca, y los artículos 26, 31, 32, 33 y 34 de la Ley Estatal de Planeación, documento que plasma los ejes estratégicos que deberá seguir el Poder Ejecutivo durante su administración, lo anterior con la finalidad de mejorar las condiciones socioeconómicas de todas las personas que habitan el Estado.

Para tal efecto, el Gobierno de Oaxaca impulsa el combate a la corrupción a través de la transparencia y la rendición de cuentas, y fortalece el desarrollo institucional en los municipios; además del desarrollo administrativo, de la capacidad financiera e institucional y de la gestión para la prestación de servicios públicos de calidad en beneficio de la ciudadanía, así como asegurar el cumplimiento de la transparencia en el uso y aplicación de los recursos asignados a los municipios, que tiene como único fin mejorar la calidad de vida de las y los oaxaqueños.

Para colaborar a este ejercicio democrático y adherirse a las normas dictadas por la Federación, a nivel Estado es importante asumir este compromiso, que tiene como finalidad el beneficio de la sociedad, y el crecimiento del país, para mejorar la calidad de vida de todas las personas que integran esta República, en la que se garanticen derechos humanos, basado en el respeto de normas y leyes para la correcta administración de los recursos.

Que el artículo 115, en su fracción IV, inciso b), de la Constitución Política de los Estados Unidos Mexicanos, determina que los municipios administrarán libremente su hacienda, la cual se formará de los rendimientos de los bienes que les pertenezcan, así como de las contribuciones y otros ingresos que las legislaturas establezcan a su favor y, en todo caso, de las Participaciones Federales que serán cubiertas por la Federación a los municipios conforme a las bases, montos y plazos que anualmente se determinen por las legislaturas de los Estados. De lo anterior, deriva el derecho de los municipios de recibir, entre otros recursos, Participaciones Federales conforme a las leyes estatales en la materia, es importante la determinación que los municipios deben de administrar sus recursos bajo los principios que rigen la Administración Pública.

Que las Participaciones Federales tienen como característica que son de naturaleza resarcitoria, pues tienen como fin asignar los recursos de manera proporcional a las participaciones de las entidades federativas en la actividad económica y la

"2022, AÑO DEL CENTENARIO DE LA CONSTITUCIÓN POLÍTICA DEL ESTADO LIBRE Y SOBERANO DE OAXACA"

recaudación y, por lo tanto, pretenden generar incentivos para incrementar el crecimiento económico y el esfuerzo recaudatorio de las entidades.

Las Participaciones Federales forman parte del denominado "Gasto No Programable", por lo que en el Presupuesto de Egresos de la Federación aparecen como una estimación de lo que se espera se transfiera a las entidades federativas y municipios, dependiendo del comportamiento de la recaudación Federal Participable.

Por otro lado, las Aportaciones Federales (Aportaciones) tienen carácter compensatorio, es decir, su finalidad es asignar recursos en proporción directa a los rezagos y necesidades que observan las entidades federativas en materia de salud, educación, infraestructura, y desarrollo social, entre otros. Las Aportaciones son parte del "Gasto Programable", por lo que, una vez establecido el monto del Ramo en el Presupuesto de Egresos de la Federación, se garantiza a las entidades federativas su recepción en una cuantía con independencia de su desempeño económico y recaudatorio.

Que el artículo 1o. de la Ley de Coordinación Fiscal, establece como objeto de dicho instrumento coordinar el sistema fiscal de la Federación con las entidades federativas, así como con los municipios y demarcaciones territoriales, para establecer la participación que corresponda a sus haciendas públicas en los ingresos federales; distribuir entre ellos dichas participaciones; fijar reglas de colaboración administrativa entre las diversas autoridades fiscales; constituir los organismos en materia de coordinación fiscal; y dar las bases de su organización y funcionamiento.

Del precepto citado se observan diversos puntos rectores que reafirman la facultad de los municipios para recibir y aplicar los recursos transferidos desde la Federación, los cuales no deben ser limitados; sino sólo en la medida y dentro del marco que señala la Ley respectiva, en ese sentido, los municipios podrán recibir recursos por parte de la Federación, mismos que serán de acuerdo a las bases, montos y plazos que se determine por la Legislatura, con el objeto de ser ejercidos para satisfacer los fines públicos, recursos que serán regidos por la normatividad aplicable, principalmente la Ley de Coordinación Fiscal para el Estado de Oaxaca.

Que, en el territorio estatal, la Ley de Coordinación Fiscal para el Estado de Oaxaca establece los criterios de la coordinación del Sistema Fiscal del Estado con cada uno de los municipios que lo integran, en relación con las participaciones que les corresponda por los ingresos que por Participaciones Federales obtenga el Estado, en la forma y términos que señala la ley antes referida.

"2022, AÑO DEL CENTENARIO DE LA CONSTITUCIÓN POLÍTICA DEL ESTADO LIBRE Y SOBERANO DE OAXACA"

Es ese ordenamiento el que establece que a los municipios del Estado de Oaxaca les corresponde el porcentaje que anualmente determine la Legislatura del Estado, el cual no podrá ser inferior al 21% (veintiuno por ciento) del total de participaciones que por ingresos federales reciba el Estado, provenientes del Fondo General de Participaciones, el 20% (veinte por ciento) del Fondo de Impuestos Especiales de Producción y Servicios, del Fondo del Impuesto Sobre Automóviles Nuevos, del Fondo de Compensación del Impuesto Sobre Automóviles Nuevos, del Fondo de Fiscalización y Recaudación, del Fondo de Compensación, del Fondo Municipal del Impuesto a las Ventas Finales de Gasolina y Diésel, Participación que efectivamente reciba el Estado del Impuesto Sobre la Renta que se cause por la enajenación de bienes inmuebles a que se refiere el artículo 126 de la Ley del Impuesto Sobre la Renta; además del 100% (cien por ciento) del Fondo de Fomento Municipal, contenidos en la Ley de Coordinación Fiscal para el Estado de Oaxaca.

En el supuesto de que, la entidad federativa reciba recursos correspondientes al Fondo de Estabilización de los Ingresos de las Entidades Federativas (FEIEF), destinados a compensar la disminución en los Fondos de participaciones en ingresos federales vinculados con la Recaudación Federal Participable, con respecto a lo estimado en la Ley de Ingresos de la Federación, de los Fondos establecidos en el artículo 5 en las fracciones I, II y VII, de la Ley de Coordinación Fiscal para el Estado de Oaxaca la distribución se realizará con base en los coeficientes determinados para la distribución del Fondo General de Participaciones, Fondo de Fiscalización y Recaudación y Fondo de Fomento Municipal, señalados en los artículos 6, 6D y 7 de esta Ley.

En ese sentido, dicha Ley es la base fundamental para la distribución de recursos provenientes de la Federación. No está demás indicar que, dentro de sus componentes, todos y cada uno de ellos está claramente desarrollado y con estricto apego a la normatividad federal y al texto de la Constitución Política de los Estados Unidos Mexicanos.

En razón de lo señalado, el presente Decreto contiene los factores de cálculo y elementos que se toman en cuenta para la distribución de las respectivas Participaciones Federales; así pues, el porcentaje atiende a la realidad municipal y con ello distribuye de forma adecuada las Participaciones Federales, atendiendo los principios de proporcionalidad y equidad.

Las Participaciones Federales para el ejercicio fiscal 2023, señaladas en el presente Decreto, son en observancia de los propios porcentajes establecidos en la Ley de Coordinación Fiscal para el Estado de Oaxaca, mismas que serán pagadas a los

"2022, AÑO DEL CENTENARIO DE LA CONSTITUCIÓN POLÍTICA DEL ESTADO LIBRE Y SOBERANO DE OAXACA"

municipios conforme al calendario de entrega que se establece en el presente documento en su artículo 12.

Con lo escrito en párrafos anteriores, se da observancia a la fundamentación y motivación legislativa que involucra el principio de integridad de los recursos económicos municipales, señalado en el artículo 115, fracción IV de la Constitución Política de los Estados Unidos Mexicanos, en la que se constituye que el Estado debe de suministrar información a los municipios, para que este nivel de gobierno tenga la información precisa y concreta acerca de los montos específicos que le serán proporcionados por la Federación bajo el concepto de Participaciones Federales, así mismo las fechas en que se realizará dicho pago.

Razón por la cual, para la determinación de los porcentajes que corresponden de las Participaciones Federales a cada municipio del Estado de Oaxaca, se deberán aplicar las fórmulas contenidas en la Ley de Coordinación Fiscal para el Estado de Oaxaca, considerando las fuentes de información de que se trate.

...

III.- CONSIDERACIONES.

PRIMERA. Que esta Comisión Permanente de Hacienda de la Sexagésima Quinta Legislatura del Congreso del Estado Libre y Soberano de Oaxaca, es competente para conocer y emitir el presente dictamen de conformidad con lo dispuesto en los artículos 51 párrafo primero, 53 fracción I y 59 fracción LXXVII de la Constitución Política del Estado Libre y Soberano de Oaxaca; 63, 64, 65 fracción XVII, y 72 de la Ley Orgánica del Poder Legislativo del Estado Libre y Soberano de Oaxaca; 42 fracción XVII, 64 y 69 del Reglamento Interior del Congreso del Estado Libre y Soberano de Oaxaca.

SEGUNDA. Que realizado el estudio y análisis de la iniciativa de mérito, las Diputadas y los Diputados integrantes de la Comisión Permanente de Hacienda arribamos a la determinación que la iniciativa con proyecto de decreto presentada por el **MAESTRO ALEJANDRO ISMAEL MURAT HINOJOSA**, Gobernador Constitucional del Estado

"2022, AÑO DEL CENTENARIO DE LA CONSTITUCIÓN POLÍTICA DEL ESTADO LIBRE Y SOBERANO DE OAXACA"

Libre y Soberano de Oaxaca es procedente, ya que como se advierte, es que la Sexagésima Quinta Legislatura Constitucional del Congreso del Estado decreta la Iniciativa con Proyecto de Decreto que establece los Porcentajes, Fórmulas y Variables utilizadas para la Distribución de los Fondos que integran las participaciones a los Municipios del Estado de Oaxaca, para el Ejercicio Fiscal 2023, toda vez, que es una obligación por parte del Estado, en cumplimiento a la Ley de Coordinación Fiscal para el Estado de Oaxaca, el cual dará certeza a los cálculos referentes a los coeficientes de distribución a los Municipios.

TERCERA. Es de señalar que la iniciativa cumple con los requisitos necesarios establecidos en la normatividad para su Dictaminación, y en su caso aprobación correspondiente por el Pleno de esta Sexagésima Quinta Legislatura Constitucional del Honorable Congreso del Estado de Oaxaca.

Con base en los antecedentes y consideraciones expuestas, los integrantes de la Comisión Permanente de Hacienda, concluimos que la iniciativa presentada por el **EJECUTIVO DEL ESTADO**, es procedente, por lo que formulamos el siguiente:

DICTAMEN

La Comisión Permanente de Hacienda estimamos procedente que la Sexagésima Quinta Legislatura del Honorable Congreso del Estado Libre y Soberano de Oaxaca, decreta la aprobación de la iniciativa de referencia en los términos previamente establecidos.

En mérito de lo expuesto y fundado, la Comisión Permanente de Hacienda sometemos a la consideración del Honorable Pleno Legislativo el siguiente proyecto de:



DIP. FREDDY GIL PINEDA GOPAR
 COMISION PERMANETE DE HACIENDA

"2022, AÑO DEL CENTENARIO DE LA CONSTITUCIÓN POLÍTICA DEL ESTADO LIBRE Y SOBERANO DE OAXACA"

DECRETO QUE ESTABLECE LOS PORCENTAJES, FÓRMULAS Y VARIABLES UTILIZADAS PARA LA DISTRIBUCIÓN DE LOS FONDOS QUE INTEGRAN LAS PARTICIPACIONES A LOS MUNICIPIOS DEL ESTADO DE OAXACA PARA EL EJERCICIO FISCAL 2023.

ARTÍCULO ÚNICO: Se expide el Decreto por el que se Aprueban los porcentajes, fórmulas, variables utilizadas, los coeficientes de distribución, y los montos estimados que le corresponden a los municipios del Estado de Oaxaca de los Fondos que integran las Participaciones Federales, para el ejercicio Fiscal 2023.

Artículo 1. Los municipios en el ejercicio fiscal 2023, que comprende del 1 de enero al 31 de diciembre, de acuerdo con lo establecido en la Ley de Coordinación Fiscal para el Estado de Oaxaca, recibirán las Participaciones Fiscales Federales que se integran de:

- I. El 21% del Fondo General de Participaciones;
- II. El 100% del Fondo de Fomento Municipal;
- III. El 20% de las Participaciones por Impuestos Especiales sobre Cerveza, Bebidas Refrescantes con una Graduación Alcohólica de hasta 6° G. L., Alcohol, Bebidas Alcohólicas, y Tabacos Labrados;
- IV. El 20% del Impuesto sobre Automóviles Nuevos;
- V. El 20% del Fondo de Compensación del Impuesto sobre Automóviles Nuevos;
- VI. El 20% del Fondo de Fiscalización y Recaudación;
- VII. EL 20% de la Recaudación del Impuesto Especial sobre Producción y Servicios por la Venta Final de Gasolina y Diésel;
- VIII. El 20% del Fondo de Compensación;
- IX. El 20% de la participación que efectivamente reciba el Estado del Impuesto Sobre la Renta que se cause por la enajenación de bienes inmuebles a que se

"2022, AÑO DEL CENTENARIO DE LA CONSTITUCIÓN POLÍTICA DEL ESTADO LIBRE Y SOBERANO DE OAXACA"

refiere el artículo 126 de la Ley del Impuesto Sobre la Renta;

- X. El 100% de la recaudación que se obtenga del Impuesto Sobre la Renta que efectivamente enteren los municipios a la Federación correspondiente al salario del personal que preste o desempeñe un servicio personal subordinado en la administración pública municipal y organismos paramunicipales, así como en sus respectivas entidades paramunicipales, siempre que el salario sea efectivamente pagado por los municipios con cargo a sus Participaciones u otros ingresos municipales; y
- XI. De otros que determine la Ley de Coordinación Fiscal, en las proporciones en que disponga.

Derivado de lo anterior, se desglosan los montos estimados de las Participaciones Fiscales Federales, bajo el siguiente detalle:

Concepto	Monto estimado a recibir en la Entidad en 2023	Porcentaje de participación municipal	Monto estimado a distribuir a los municipios 2023
Fondo General de Participaciones (FGP)	23,998,223,874.00	21%	5,039,627,013.54
Fondo de Impuestos Especiales de Producción y Servicios (FIEPS)	328,570,015.00	20%	65,714,003.00
Fondo del Impuesto Sobre Automóviles Nuevos (FISAN)	161,493,010.00	20%	32,298,602.00
Fondo de Compensación del Impuesto Sobre Automóviles Nuevos (FOCOISAN)	39,862,125.00	20%	7,972,425.00

"2022, AÑO DEL CENTENARIO DE LA CONSTITUCIÓN POLÍTICA DEL ESTADO LIBRE Y SOBERANO DE OAXACA"

Fondo de Fiscalización y Recaudación (FOFIR)	1,289,178,724.00	20%	257,835,744.80
Participación que efectivamente reciba el Estado del Impuesto Sobre la Renta que se cause por la enajenación de bienes inmuebles a que se refiere el artículo 126 de la Ley del Impuesto Sobre la Renta (ISR Art. 126)	30,515,835.00	20%	6,103,167.00
Fondo de Fomento Municipal (FFM)	1,712,502,571.00	100%	1,712,502,571.00
Fondo de Compensación (FOCO)	656,156,108.00	20%	131,231,221.60
Fondo Municipal del Impuesto a las Ventas Finales de Gasolina y Diésel (FOGADI)	556,751,059.00	20%	111,350,211.80
Total de participaciones	28,773,253,321.00		7,364,634,959.74

Tabla 1. Montos estimados de las participaciones a recibir por el Estado, porcentajes y montos a distribuir a los municipios del Estado de Oaxaca para el ejercicio fiscal 2023.

Artículo 2. El Fondo General de Participaciones (FGP) asciende a \$5,039,627,013.54 (Cinco mil treinta y nueve millones seiscientos veintisiete mil trece pesos 54/100 M.N.) y se distribuirá a los municipios conforme a la fórmula establecida en el artículo 6 de la Ley de Coordinación Fiscal para el Estado de Oaxaca.

Fórmula:



DIP. FREDDY GIL PINEDA GOPAR
COMISION PERMANENTE DE HACIENDA

"2022, AÑO DEL CENTENARIO DE LA CONSTITUCIÓN POLÍTICA DEL ESTADO LIBRE Y SOBERANO DE OAXACA"

$$C_{i,t} = C_{i,13} + \Delta FGP_{13,t} (0.5 CM1_{i,t} + 0.5 CM2_{i,t})$$

$$CM1_{i,t} = \frac{NH_i}{\sum NH_i}$$

$$CM2_{i,t} = \frac{RP_{i,t-2}}{\sum RP_{i,t-2}}$$

Dónde:

$C_{i,t}$ = Monto de participación que del Fondo General de Participaciones, corresponde al Municipio i en el año para el cual se efectúa el cálculo.

$CM1_{i,t}$ y $CM2_{i,t}$ = Coeficientes de distribución del Fondo General de Participaciones del Municipio i en el año que se efectúa el cálculo.

$C_{i,13}$ = La participación del Fondo a que se refiere este artículo que el Municipio i recibió en el año 2013.

$\Delta FGP_{13,t}$ = Crecimiento del Fondo General de Participaciones, del año para el cual se realiza el cálculo respecto al Fondo General de Participaciones 2013.

NH_i = Número de Habitantes del Municipio i , de acuerdo a la última información que hubiere dado a conocer el Instituto Nacional de Estadística y Geografía para el Municipio de que se trate.

\sum = Es la suma sobre todos los Municipios de la variable que le sigue.

i = Cada Municipio.

"2022, AÑO DEL CENTENARIO DE LA CONSTITUCIÓN POLÍTICA DEL ESTADO LIBRE Y SOBERANO DE OAXACA"

RPit-2 = Recaudación de ingresos de gestión del Municipio i en el segundo año inmediato anterior para el que se efectúa el cálculo.

Considerando al coeficiente CM2 it como incentivo recaudatorio.

Las cifras de las variables que se utilizaron para el cálculo de este Fondo se muestran en el Anexo 1.

Los montos estimados y coeficientes de distribución se muestran en el Anexo 3.

Artículo 3. El Fondo de Impuestos Especiales de Producción y Servicios (FIEPS) asciende a \$65,714,003.00 (Sesenta y cinco millones setecientos catorce mil tres pesos 00/100 M.N.) y se distribuirá a los municipios conforme a la fórmula establecida en el artículo 6A de la Ley de Coordinación Fiscal para el Estado de Oaxaca.

Fórmula:

$$C_{i,t} = C_{i,13} + \Delta FIEPS_{13,t} (0.5 CM1_{i,t} + 0.5 CM2_{i,t})$$

$$CM1_{i,t} = \frac{NH_i}{\sum NH_i}$$

$$CM2_{i,t} = \frac{RP_{i,t-2}}{\sum RP_{i,t-2}}$$

"2022, AÑO DEL CENTENARIO DE LA CONSTITUCIÓN POLÍTICA DEL ESTADO LIBRE Y SOBERANO DE OAXACA"

Dónde:

$C_{i,t}$ = Monto de participación que del Fondo de Impuestos Especiales de Producción y Servicios, corresponde al Municipio i en el año para el cual se efectúa el cálculo.

$CM1_{i,t}$ y $CM2_{i,t}$ = Coeficientes de distribución del Fondo de Impuestos Especiales de Producción y Servicios del Municipio i en el año que se efectúa el cálculo.

$C_{i,13}$ = La participación del Fondo a que se refiere este artículo que el Municipio i recibió en el año 2013.

$\Delta FIEPS_{13,t}$ = Crecimiento del Fondo de Impuestos Especiales de Producción y Servicios, del año para el cual se realiza el cálculo respecto al Fondo de Impuestos Especiales de Producción y Servicios 2013.

NH_i = Número de Habitantes del Municipio i . de acuerdo a la última información que hubiere dado a conocer el Instituto Nacional de Estadística y Geografía para el Municipio de que se trate.

Σ = Es la suma sobre todos los Municipios de la variable que le sigue. i = Cada Municipio.

$RP_{i,t-2}$ = Recaudación de ingresos de gestión del Municipio i en el segundo año inmediato anterior para el que se efectúa el cálculo.

"2022, AÑO DEL CENTENARIO DE LA CONSTITUCIÓN POLÍTICA DEL ESTADO LIBRE Y SOBERANO DE OAXACA"

Considerando al coeficiente CM2 it como incentivo recaudatorio.

Las cifras de las variables que se utilizaron para el cálculo de este Fondo se muestran en el Anexo 1.

Los montos estimados y coeficientes de distribución se muestran en el Anexo 3.

Artículo 4. El Fondo del Impuesto Sobre Automóviles Nuevos (FISAN) asciende a \$32,298,602.00 (Treinta y dos millones doscientos noventa y ocho mil seiscientos dos pesos 00/100 M.N.) y se distribuirá a los municipios conforme a la fórmula establecida en el artículo 6B de la Ley de Coordinación Fiscal para el Estado de Oaxaca.

Fórmula:

$$C_{i,t} = C_{i,13} + \Delta FISAN_{13,t} (0.5 CM1_{i,t} + 0.5 CM2_{i,t})$$

$$CM1_{i,t} = \frac{NH_i}{\sum NH_i}$$

$$CM2_{i,t} = \frac{RP_{i,t-2}}{\sum RP_{i,t-2}}$$

"2022, AÑO DEL CENTENARIO DE LA CONSTITUCIÓN POLÍTICA DEL ESTADO LIBRE Y SOBERANO DE OAXACA"

Dónde:

$C_{i,t}$ = Monto de participación que del Fondo del Impuesto Sobre Automóviles Nuevos, corresponde al Municipio i en el año para el cual se efectúa el cálculo.

$CM1_{i,t}$ y $CM2_{i,t}$ = Coeficientes de distribución del Fondo del Impuesto Sobre Automóviles Nuevos del Municipio i en el año que se efectúa el cálculo.

$C_{i,13}$ = La participación del Fondo a que se refiere este artículo que el Municipio i recibió en el año 2013.

$\Delta F_{ISAN13,t}$ = Crecimiento del Fondo del Impuesto Sobre Automóviles Nuevos, del año para el cual se realiza el cálculo respecto al Fondo del Impuesto Sobre Automóviles Nuevos 2013.

NH_i = Número de Habitantes del Municipio i , de acuerdo a la última información que hubiere dado a conocer el Instituto Nacional de Estadística y Geografía para el Municipio de que se trate.

Σ = Es la suma sobre todos los Municipios de la variable que le sigue.

i = Cada Municipio.

$RP_{i,t-2}$ = Recaudación de ingresos de gestión del Municipio i en el segundo año inmediato anterior para el que se efectúa el cálculo.

Considerando al coeficiente $CM2_{i,t}$ como incentivo recaudatorio.

"2022, AÑO DEL CENTENARIO DE LA CONSTITUCIÓN POLÍTICA DEL ESTADO LIBRE Y SOBERANO DE OAXACA"

Las cifras de las variables que se utilizaron para el cálculo de este Fondo se muestran en el Anexo 1.

Los montos estimados y coeficientes de distribución se muestran en el Anexo 3.

Artículo 5. El Fondo de Compensación del Impuesto Sobre Automóviles Nuevos (FOCOISAN) asciende a \$7,972,425.00 (Siete millones novecientos setenta y dos mil cuatrocientos veinticinco pesos 00/100 M.N.) y se distribuirá a los municipios conforme a la fórmula establecida en el artículo 6C de la Ley de Coordinación Fiscal para el Estado de Oaxaca.


Fórmula:

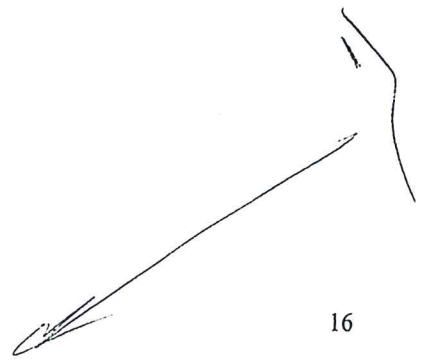
$$C_{i,t} = C_{i,13} + \Delta FOCOISAN_{13,t} (0.5 CM1_{i,t} + 0.5 CM2_{i,t})$$

$$CM1_{i,t} = \frac{NH_i}{\sum NH_i}$$

$$CM2_{i,t} = \frac{RP_{i,t-2}}{\sum RP_{i,t-2}}$$

Donde:



"2022, AÑO DEL CENTENARIO DE LA CONSTITUCIÓN POLÍTICA DEL ESTADO LIBRE Y SOBERANO DE OAXACA"

$C_{i,t}$ = Monto de participación que del Fondo de Compensación del Impuesto Sobre Automóviles Nuevos, corresponde al Municipio i en el año para el cual se efectúa el cálculo.

$CM1_{i,t}$ y $CM2_{i,t}$ = Coeficientes de distribución del Fondo de Compensación del Impuesto Sobre Automóviles Nuevos del Municipio i en el año que se efectúa el cálculo.

$C_{i,13}$ = La participación del Fondo a que se refiere este artículo que el Municipio i recibió en el año 2013.

$\Delta FOCOISAN13,t$ = Crecimiento del Fondo de Compensación del Impuesto Sobre Automóviles Nuevos, del año para el cual se realiza el cálculo respecto al Fondo de Compensación del Impuesto Sobre Automóviles Nuevos 2013.



NH_i = Número de Habitantes del Municipio i , de acuerdo a la última información que hubiere dado a conocer el Instituto Nacional de Estadística y Geografía para el Municipio de que se trate.

Σ = Es la suma sobre todos los Municipios de la variable que le sigue.

i = Cada Municipio.

$RPit-2$ = Recaudación de ingresos de gestión del Municipio i en el segundo año inmediato anterior para el que se efectúa el cálculo.

Considerando al coeficiente $CM2_{it}$ como incentivo recaudatorio.



"2022, AÑO DEL CENTENARIO DE LA CONSTITUCIÓN POLÍTICA DEL ESTADO LIBRE Y SOBERANO DE OAXACA"

Las fórmulas anteriormente señaladas no serán aplicables al evento de que en el año de cálculo el monto de Fondo de que se trate sea inferior al observado en el año 2013. En tal supuesto la distribución se realizará en función de la cantidad efectivamente generada en el año de cálculo y de acuerdo al factor de garantía 2013 de cada municipio.

En virtud de que el monto estimado a recibir en la Entidad es menor al garantizado 2013, la distribución se realizará conforme al coeficiente del factor de la garantía 2013 de cada municipio, de acuerdo con lo establecido en el segundo párrafo del artículo 6C de la Ley de Coordinación Fiscal para el Estado de Oaxaca.

El coeficiente del factor de la garantía 2013 del FOCOISAN se indica en el Anexo 2. Los montos estimados y coeficientes de distribución se muestran en el Anexo 4.

Artículo 6. El Fondo de Fiscalización y Recaudación (FOFIR), asciende a \$257,835,744.80 (Doscientos cincuenta y siete millones ochocientos treinta y cinco mil setecientos cuarenta y cuatro pesos 80/100 M.N.) y se distribuirá a los municipios conforme a la fórmula establecida en el artículo 6D de la Ley de Coordinación Fiscal para el Estado de Oaxaca.

Fórmula:

$$C_{i,t} = C_{i,13} + \Delta FOFIR_{13,t} (0.5 CM1_{i,t} + 0.5 CM2_{i,t})$$

"2022, AÑO DEL CENTENARIO DE LA CONSTITUCIÓN POLÍTICA DEL ESTADO LIBRE Y SOBERANO DE OAXACA"

$$CM1_{i,t} = \frac{NH_i}{\sum NH_i}$$

$$CM2_{i,t} = \frac{RP_{i,t-2}}{\sum RP_{i,t-2}}$$

Dónde:


$C_{i,t}$ = Monto de participación que del Fondo de Fiscalización y Recaudación, corresponde al Municipio i en el año para el cual se efectúa el cálculo.

$CM1_{i,t}$ y $CM2_{i,t}$ = Coeficientes de distribución del Fondo de Fiscalización y Recaudación del Municipio i en el año que se efectúa el cálculo.


$C_{i,13}$ = La participación del Fondo a que se refiere este artículo que el Municipio i recibió en el año 2013.

$\Delta FOFIR_{13,t}$ = Crecimiento del Fondo de Fiscalización y Recaudación, del año para el cual se realiza el cálculo respecto al Fondo de Fiscalización y Recaudación 2013.

NH_i = Número de Habitantes del Municipio i . de acuerdo a la última información que hubiere dado a conocer el Instituto Nacional de Estadística y Geografía para el Municipio de que se trate.









DIP. FREDDY GIL PINEDA GOPAR
COMISION PERMANETE DE HACIENDA

"2022, AÑO DEL CENTENARIO DE LA CONSTITUCIÓN POLÍTICA DEL ESTADO LIBRE Y SOBERANO DE OAXACA"

Σ = Es la suma sobre todos los Municipios de la variable que le sigue.

i = Cada Municipio.

RPit-2 = Recaudación de ingresos de gestión del Municipio i en el segundo año inmediato anterior para el que se efectúa el cálculo.

Considerando al coeficiente CM2 it como incentivo recaudatorio.

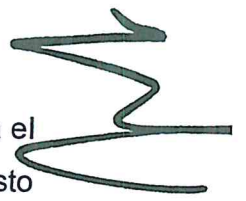

Las cifras de las variables que se utilizaron para el cálculo de este Fondo se muestran en el Anexo 1.

Los montos estimados y coeficientes de distribución se muestran en el Anexo 4.

Artículo 7. De conformidad con el artículo 6E de la Ley de Coordinación Fiscal para el Estado de Oaxaca, la participación que efectivamente reciba el Estado del Impuesto Sobre la Renta que se cause por la enajenación de bienes inmuebles a que se refiere el artículo 126 de la Ley del Impuesto Sobre la Renta, asciende a \$6,103,167.00 (Seis millones ciento tres mil ciento sesenta y siete pesos 00/100 M.N.) y se distribuirá con base en los coeficientes determinados para la distribución del Fondo General de Participaciones, señalados en el artículo 6 de la citada Ley.

Los montos estimados y coeficientes de distribución se muestran en el Anexo 4.

Artículo 8. Fondo de Fomento Municipal (FFM), asciende a \$1,712,502,571.00 (Mil setecientos doce millones quinientos dos mil quinientos setenta y un pesos 00/100 M.N.) y se distribuirá a los municipios, conforme a la fórmula establecida en el artículo 7 de la Ley de Coordinación Fiscal para el Estado de Oaxaca.



"2022, AÑO DEL CENTENARIO DE LA CONSTITUCIÓN POLÍTICA DEL ESTADO LIBRE Y SOBERANO DE OAXACA"

Fórmula:

$$F_{i,t} = F_{i,13} + \Delta FFM_{13,t} (0.7 CPA_{i,t} + 0.3 CP_{i,t})$$

$$CPA_{i,t} = \frac{\frac{R_{i,t-1}}{R_{i,t-2}} n_i}{\sum \frac{R_{i,t-1}}{R_{i,t-2}} n_i}$$

$$CP_{i,t} = \frac{l_{i,t} n_{ci}}{\sum l_{i,t} n_{ci}}$$

$$l_{i,t} = \min \left\{ \frac{RC_{i,t-1}}{RC_{i,t-2}}, 2 \right\}$$

$F_{i,t}$ = Participación del Fondo de Fomento Municipal que corresponde al Municipio i para el año que se realiza el cálculo.



$F_{i,13}$ = La participación del Fondo a que se refiere este artículo que el Municipio i recibió en el año 2013.

$\Delta FFM_{13,t}$ = Crecimiento en el Fondo de Fomento Municipal entre el año 2013 y el año para el que se realiza el cálculo.

$CPA_{i,t}$ = Coeficiente de distribución del Fondo de Fomento Municipal del Municipio i en el año t en que se efectúa el cálculo.

$R_{i,t-1}$ = Es la recaudación local de predial y de los derechos de agua del Municipio i en el año t, del año inmediato anterior para el que se efectúa el cálculo.

$R_{i,t-2}$ = Es la recaudación local de predial y de los derechos de agua del Municipio i en el año t, del año anterior al definido en la variable anterior.


"2022, AÑO DEL CENTENARIO DE LA CONSTITUCIÓN POLÍTICA DEL ESTADO LIBRE Y SOBERANO DE OAXACA"

Cuando $R_{i,t-2}$, sea cero, se tomará este valor como 1, y se dará a $R_{i,t-1}$ también el valor de 1.

Cuando el resultado de la división de $R_{i,t-1}$ entre el $R_{i,t-2}$ sea superior a 2, se tomará este valor como máximo.

$l_{i,t}$ = Es el valor mínimo entre el resultado del cociente $\frac{RC_{i,t-1}}{2}$ y el número 2.

$RC_{i,t}$ = Es la suma de la recaudación del Impuesto predial de los Municipios que hayan convenido con el Estado la coordinación del cobro de dicho impuesto con el Municipio i en el año t y que registren un flujo de efectivo.

n_i = Es la última información oficial de población que a nivel municipal hubiere dado a conocer el Instituto Nacional de Estadística y Geografía para el Municipio i .

nci = Es la última información oficial de población que hubiere dado a conocer el Instituto Nacional de Estadística y Geografía de los Municipios que hayan convenido la coordinación del cobro de predial para la entidad i .

$CPI_{i,t}$ = Es el coeficiente de distribución del 30% del excedente del Fondo de Fomento Municipal con respecto a 2013 del Municipio i en el año t en que se efectúa el cálculo, siempre y cuando el Estado sea el responsable del cobro del impuesto predial a nombre del Municipio.

Para que se compruebe la existencia de la coordinación fiscal en el impuesto predial, la Secretaría deberá haber celebrado convenio con el Municipio correspondiente, mismo que deberá ser publicado en el Periódico Oficial del Estado, en el entendido de que la inexistencia o extinción de dicho convenio hará que se deje de ser elegible para la distribución de esta porción del Fondo.

Las cifras de las variables que se utilizaron para el cálculo de este Fondo se muestran en el Anexo 1.

Los montos estimados y coeficientes de distribución se muestran en el Anexo 5.

"2022, AÑO DEL CENTENARIO DE LA CONSTITUCIÓN POLÍTICA DEL ESTADO LIBRE Y SOBERANO DE OAXACA"

Artículo 9. Las fórmulas para el cálculo de los Fondos señalados en los artículos 2, 3, 4, 5, 6 y 8; citados anteriormente, no serán aplicables al evento de que, en el año de cálculo, el monto del Fondo que corresponda sea inferior al observado en el año 2013. En tal supuesto, la distribución se realizará en función de la cantidad efectivamente generada en el año de cálculo y de acuerdo con el factor de garantía 2013 de cada Municipio.

El monto garantizado 2013 para cada Municipio por Fondo y su coeficiente de distribución, se muestra en el Anexo 2.

Artículo 10. Fondo de Compensación (FOCO), asciende a \$131,231,221.60 (Ciento treinta y un millones doscientos treinta y un mil doscientos veintiún pesos 60/100 M.N.) y se distribuirá entre los municipios conforme a la fórmula establecida en el artículo 7A de la Ley de Coordinación Fiscal para el Estado de Oaxaca.

Fórmula:

- I. 70% en proporción directa al número de habitantes de cada Municipio con relación al total estatal.
- II. 30% se distribuirá entre los Municipios mediante la aplicación del coeficiente de participación que se determinará para cada uno de ellos conforme a la siguiente fórmula:

$$CM_{i,t} = \frac{F_i}{\sum F_i}$$



DIP. FREDDY GIL PINEDA GOPAR
COMISION PERMANETE DE HACIENDA

"2022, AÑO DEL CENTENARIO DE LA CONSTITUCIÓN POLÍTICA DEL ESTADO LIBRE Y SOBERANO DE OAXACA"

CM i,t = Factor de participación del Municipio i en el año para el que se efectúa el cálculo.

$$F_i = (IM_i) (NH_i)$$

IM $_i$ = Índice de Marginación del Municipio i .

NH $_i$ = Número de Habitantes del Municipio i .

ΣF = Suma de F_i .

i = Cada Municipio.

Los índices de marginación de cada Municipio se tomarán de la última información que hubiere dado a conocer el Consejo Nacional de Población; a dichos índices se sumará una constante equivalente al valor absoluto más uno del índice de marginación que sea menor para evitar que aparezcan Municipios con índice de marginación negativo.

Las cifras de las variables que se utilizaron para el cálculo de este Fondo se muestran en el Anexo 1.

Los montos estimados y coeficientes de distribución se muestran en el Anexo 5.

Artículo 11. Fondo Municipal del Impuesto a las Ventas Finales de Gasolina y Diésel (FOGADI), asciende a \$111,350,211.80 (Ciento once millones trescientos cincuenta mil doscientos once pesos 80/100 M.N.) y se distribuirá

"2022, AÑO DEL CENTENARIO DE LA CONSTITUCIÓN POLÍTICA DEL ESTADO LIBRE Y SOBERANO DE OAXACA"

entre los municipios conforme a la fórmula establecida en el artículo 7B de la Ley de Coordinación Fiscal para el Estado de Oaxaca.

Fórmula:

- I. 70% en proporción directa al número de habitantes de cada Municipio con relación al total estatal.
- II. 30% se distribuirá entre los Municipios mediante la aplicación del coeficiente de participación que se determinará para cada uno de ellos conforme a la siguiente fórmula:

Dónde:

$$CR_{i,t} = \frac{R_{i,t-2}}{\sum R_{i,t-2}}$$

$CR_{i,t}$ = Factor de participación en el Fondo Municipal del Impuesto a las Ventas finales de Gasolina y Diesel del Municipio i .

i = Cada Municipio.

$R_{i,t-2}$ = Recaudación de Ingresos Propios del Municipio i en el segundo año inmediato anterior para el que se efectúa el cálculo.

$\sum R_{i,t-2}$ = Suma de $R_{i,t-2}$.

La información sobre ingresos propios recaudados por los Municipios se integra por impuestos, derechos, productos y aprovechamientos de acuerdo con las cifras de la cuenta pública enterada por cada municipio a la Legislatura del Estado,

"2022, AÑO DEL CENTENARIO DE LA CONSTITUCIÓN POLÍTICA DEL ESTADO LIBRE Y SOBERANO DE OAXACA"

correspondiente al penúltimo ejercicio en relación con el ejercicio para el que se efectúa el cálculo de las participaciones.

Las cifras de las variables que se utilizaron para el cálculo de este Fondo se muestran en el Anexo 1.

Los montos estimados y coeficientes de distribución se muestran en el Anexo 5.

Artículo 12. La Secretaría de Finanzas efectuará la entrega a los municipios de las Participaciones Fiscales Federales 2023, que les correspondan conforme a los plazos y los montos que, la Federación radique al Estado para cada uno de los Fondos y, de acuerdo con los términos previstos en el artículo 8 de la Ley de Coordinación Fiscal para el Estado de Oaxaca. Atendiendo lo establecido, la ministración de los recursos citados se realizará de acuerdo con el siguiente calendario:

Mes	FISAN	FOCO	FOGADI	FGP		FOCOISAN	FOFIR	ISR Art. 126	FIEPS	FFM
				1RA	2DA					
Enero	16	16	16	16	23	30	30	30	06-FEB	06-FEB
Febrero	15	15	15	20	27	03-MAR	03-MAR	03-MAR	06-MAR	06-MAR
Marzo	15	15	15	20	27	31	31	31	05-ABR	05-ABR
Abril	14	14	14	17	24	28	28	28	03-MAY	03-MAY
Mayo	15	15	15	16	23	30	30	30	05-JUN	05-JUN
Junio	16	16	16	19	26	30	30	30	05-JUL	05-JUL
Julio	14	14	14	17	24	01-AGO	01-AGO	01-AGO	04-AGO	04-AGO
Agosto	15	15	15	16	23	30	30	30	05-SEP	05-SEP
Septiembre	15	15	15	15	22	29	29	29	04-OCT	04-OCT
Octubre	16	16	16	16	23	30	30	30	06-NOV	06-NOV
Noviembre	15	15	15	20	27	01-DIC	01-DIC	01-DIC	05-DIC	05-DIC
Diciembre	15	15	15	15	22	29	29	29	29	29

Artículo 13. La distribución de las Participaciones Fiscales Federales se efectuará conforme a los montos y plazos que la Federación realice al Estado, por lo que los

"2022, AÑO DEL CENTENARIO DE LA CONSTITUCIÓN POLÍTICA DEL ESTADO LIBRE Y SOBERANO DE OAXACA"

cálculos para la distribución de las referidas Participaciones, se harán conforme a estos periodos; de conformidad con el último párrafo, del artículo 5 de la Ley de Coordinación Fiscal para el Estado de Oaxaca, cuando sea aplicable el monto garantizado del ejercicio 2013 por lo que respecta a los Fondos establecidos en las fracciones I, II, III, V, VI y VII, del citado artículo, el importe mensual a distribuir para cada Fondo, será aquella que se obtenga de dividir entre doce la cantidad total que cada Municipio recibió por los mismos conceptos en el ejercicio 2013. Para ello será necesario que la operación se realice por cada uno de los Fondos a que se refieren las fracciones señaladas en este párrafo.

Artículo 14. Las Autoridades Municipales correspondientes, informarán con oportunidad a la Secretaría de Finanzas del Gobierno del Estado de Oaxaca, la Clave Bancaria Estandarizada (CLABE), número de referencia de las cuentas autorizadas e institución financiera a la cual deben realizarse las transferencias de las Participaciones Fiscales que les correspondan, dicha autorización deberá constar en acta de cabildo, de acuerdo a lo establecido en el artículo 8 segundo párrafo, de la Ley de Coordinación Fiscal para el Estado de Oaxaca.

Recibidos los recursos de los Fondos de Participaciones, así como de los Fondos de Aportaciones en las cuentas bancarias productivas específicas, los municipios deberán registrarlos como ingresos y expedir el Comprobante Fiscal Digital por Internet (CFDI) a favor del Gobierno del Estado de Oaxaca, remitiéndolo en un plazo máximo de diez días naturales contados a partir de su recepción a la Secretaría en los medios electrónicos que haga de conocimiento a los municipios y/o la ventanilla del Departamento de Participaciones Municipales (en este supuesto deberá ser

"2022, AÑO DEL CENTENARIO DE LA CONSTITUCIÓN POLÍTICA DEL ESTADO LIBRE Y SOBERANO DE OAXACA"

entregado el CFDI en un dispositivo óptico CD y la documentación que se le requiera).

Los montos estimados de cada uno de los Fondos que corresponden a los municipios para el ejercicio fiscal 2023, se muestran los anexos 3, 4 y 5.

TRANSITORIOS

Primero. Publíquese el presente Decreto en el Periódico Oficial del Gobierno del Estado de Oaxaca.

Segundo. El presente Decreto y sus Anexos entrarán en vigor el uno de enero de dos mil veintitrés.

Tercero. En el supuesto de que se presenten actualizaciones de cualquier variable que se muestra en el Anexo 1, podrán actualizarse las cifras en el Acuerdo por el que se dan a conocer los montos estimados, coeficientes, porcentajes, fórmulas y variables utilizadas para la distribución de las Participaciones Fiscales Federales para el ejercicio fiscal 2023, en concordancia con lo establecido en el artículo 11 de la Ley de Coordinación Fiscal para el Estado de Oaxaca.

Cuarto. Se derogan todas aquellas disposiciones, de igual o menor jerarquía, que se opongan al presente decreto, aun cuando no estén expresamente derogadas.



GOBIERNO DEL ESTADO
DE OAXACA

Anexo 1. Variables para el cálculo de los montos estimados y coeficientes de distribución 2023 de las participaciones federales a los municipios del Estado de Oaxaca

Clave	Municipio	Población conforme al Censo de Población y Vivienda 2020 INEGI	Índice de Marginación CONAPO conforme al Censo de Población y Vivienda INEGI 2020	Recaudación de agua y predial 2020	Ingresos totales de cada Municipio 2020	Recaudación de agua y predial 2021	Ingresos totales de cada Municipio 2021
	Totales	4,132,148	29,512.41	526,220,926.27	1,592,526,255.79	597,067,615.64	1,766,072,424.62
1	ABEJONES	841	52.052	0.00	5,610.31	0.00	6,673.60
2	ACATLÁN DE PÉREZ FIGUEROA	45,167	52.952	820,349.00	2,494,914.10	1,740,151.69	3,244,627.33
3	ASUNCIÓN CACALOTEPEC	2,547	49.945	0.00	28,054.80	0.00	42,857.89
4	ASUNCIÓN GUYOTEPEJÍ	1,107	54.572	0.00	20,694.31	0.00	25,149.47
5	ASUNCIÓN IXTLATEPEC	15,261	56.007	1,916,001.05	12,770,656.78	2,340,658.76	12,917,930.32
6	ASUNCIÓN NOCHISTLÁN	20,464	54.424	142,344.79	806,927.62	2,489,915.22	9,123,651.19
7	ASUNCIÓN OCOTLÁN	2,395	46.279	45,851.87	66,383.11	46,626.58	148,116.51
8	ASUNCIÓN TLACOLULITA	734	52.960	25,180.00	393,349.64	37,539.00	297,168.73
9	AYOTZINTEPEC	6,857	52.363	0.00	0.00	0.00	0.00
10	EL BARRIO DE LA SOLEDAD	13,474	56.384	213,275.60	13,532,441.64	288,500.80	4,161,095.71
11	CALIHUALA	1,402	49.433	21,106.34	64,002.03	5,952.78	38,476.97
12	CANDELARIA LOXICHA	11,166	46.438	0.00	275,345.26	50,085.60	398,760.52
13	CIENEGA DE ZIMATLÁN	3,043	55.193	489,056.00	1,038,539.67	477,104.00	1,237,529.53
14	CIUDAD IXTEPEC	28,082	57.538	9,397,844.35	14,550,255.04	11,523,452.58	22,252,651.76
15	COATECAS ALTAS	5,356	46.816	0.00	0.00	0.00	0.00
16	COICOYÁN DE LAS FLORES	9,563	42.704	0.00	54,933.21	0.00	16,331.22
17	LA COMPAÑÍA	3,607	49.583	73,009.20	152,226.20	44,562.00	143,594.11
18	CONCEPCIÓN BUENAVISTA	752	52.268	39,506.58	221,679.28	80,386.00	269,444.01
19	CONCEPCIÓN PAPALO	2,754	51.348	0.00	30,315.70	0.00	933.21
20	CONSTANCIA DEL ROSARIO	4,847	49.483	131,861.50	361,734.41	222,907.00	964,634.57
21	COSOLAPA	14,488	54.563	873,234.08	1,466,165.05	540,278.47	995,985.24
22	COSOLTEPEC	803	53.557	188,472.00	452,855.23	229,772.00	592,791.29
23	CUILAPAM DE GUERRERO	26,882	52.243	1,216,583.00	3,411,672.89	1,251,195.98	3,480,261.27
24	CUYAMECALCO VILLA DE ZARAGOZA	3,644	49.134	0.00	5,307.47	0.00	37.37
25	CHAHUITES	11,356	53.692	171,357.00	2,502,981.96	145,027.00	1,706,414.99
26	CHALCATONGO DE HIDALGO	9,035	52.221	203,696.00	1,533,200.64	339,239.00	1,876,744.52
27	CHIHUIHUITLÁN DE BENITO JUÁREZ	2,179	49.085	70,900.00	218,881.29	71,900.00	386,665.96
28	HEROICA CIUDAD DE EJUTLA DE CRESPO	23,148	51.720	1,284,748.56	3,169,023.90	1,434,384.00	3,014,915.92
29	ELOXOCHITLÁN DE FLORES MAGÓN	4,215	47.919	0.00	191,618.33	0.00	18,512.45
30	EL ESPINAL	8,730	58.971	3,135,216.11	11,294,918.86	3,002,623.90	3,002,623.90
31	TAMAZULAPAM DEL ESPÍRITU SANTO	7,185	50.808	0.00	159,106.00	0.00	766,721.68
32	FRESNILLO DE TRUJANO	1077	49.715	33,119.30	35,019.30	8,003.00	9,796.56
33	GUADALUPE ETLA	2,929	57.039	299,890.58	885,846.15	354,006.93	1,013,353.44
34	GUADALUPE DE RAMÍREZ	1,288	53.598	229,847.50	232,960.97	240,321.50	243,139.87
35	GUELATAO DE JUÁREZ	657	58.307	3,500.00	222,876.25	5,950.00	342,714.50



GOBIERNO DEL ESTADO
DE OAXACA

Anexo 1. Variables para el cálculo de los montos estimados y coeficientes de distribución 2023 de las participaciones federales a los municipios del Estado de Oaxaca

Clave	Municipio	Población conforme al Censo de Población y Vivienda 2020 INEGI	Índice de Marginación CONAPO conforme al Censo de Población y Vivienda INEGI 2020	Recaudación de agua y predial 2020	Ingresos totales de cada Municipio 2020	Recaudación de agua y predial 2021	Ingresos totales de cada Municipio 2021
36	GUEVEA DE HUMBOLDT	5,256	51.462	0.00	1,091.83	0.00	209.15
37	MESONES HIDALGO	4,424	49.399	1,026.00	64,226.00	10,050.00	132,625.06
38	VILLA HIDALGO	1,885	51.430	0.00	28,980.64	0.00	34,459.37
39	HEROICA CIUDAD DE HUAJUAPAN DE LEÓN	78,313	56.852	16,172,488.56	51,501,937.93	17,346,195.64	63,219,270.25
40	HUAUTEPEC	6,385	43.529	0.00	123,840.73	0.00	7,233.73
41	HUAUTLA DE JIMÉNEZ	31,710	47.732	0.00	0.00	0.00	0.00
42	IXTLAN DE JUÁREZ	8,385	54.405	213,535.60	3,198,268.34	181,170.25	3,937,044.93
43	HEROICA CIUDAD DE JUCHITÁN DE ZARAGOZA	113,570	56.301	9,989,786.61	51,207,327.60	8,541,358.46	8,541,358.46
44	LOMA BONITA	40,994	55.220	4,504,805.02	12,343,242.12	5,047,542.52	11,589,322.76
45	MAGDALENA APASCO	7,888	57.450	897,159.30	4,887,167.40	715,809.42	3,988,613.84
46	MAGDALENA JALTEPEC	2,943	52.248	378,590.00	1,814,858.58	428,326.00	2,130,160.51
47	SANTA MAGDALENA JICOTLÁN	81	55.363	32,648.00	101,265.55	40,989.00	148,682.30
48	MAGDALENA MIXTEPEC	1,433	49.158	1,001.46	64,730.92	0.00	144,769.81
49	MAGDALENA OCOTLÁN	1,184	51.650	12,833.00	24,989.00	0.00	21.39
50	MAGDALENA PENASCO	3,750	49.561	0.00	192,212.77	0.00	379,611.06
51	MAGDALENA TEIPIAC	4,764	44.735	35,965.50	1,018,062.67	72,713.40	1,174,270.81
52	MAGDALENA TEQUISISTLÁN	5,996	53.221	149,997.50	1,169,680.54	193,532.00	1,084,013.10
53	MAGDALENA TLACOTEPEC	1,297	55.261	6,921.00	326,566.20	6,346.50	320,881.55
54	MAGDALENA ZAHUATLÁN	404	53.887	170,600.38	227,868.23	188,073.22	257,016.22
55	MARISCALA DE JUÁREZ	3,739	53.632	256,285.00	2,126,664.98	201,627.50	249,286.55
56	MARTIRES DE TACUBAYA	1,446	51.178	0.00	20.29	0.00	18,000.00
57	MATÍAS ROMERO AVENDAÑO	38,183	54.566	2,517,611.51	16,398,188.41	4,217,363.03	13,060,956.61
58	MAZATLÁN VILLA DE FLORES	12,722	45.945	0.00	75,544.53	0.00	6,870,442.54
59	MAHUATLÁN DE PORFIRIO DÍAZ	50,375	53.849	3,123,693.01	7,991,105.71	2,823,392.74	9,069,615.74
60	MIXISTLÁN DE LA REFORMA	2,487	50.702	0.00	12,823.17	0.00	66,582.33
61	MONJAS	2,893	48.170	116,788.30	174,719.33	53,830.36	505,219.47
62	NATIVIDAD	498	55.614	47,982.27	268,593.46	34,643.04	260,006.87
63	NAZARENO ETLA	4,293	56.876	98,110.28	494,336.98	190,216.29	644,000.38
64	NEJAPA DE MADERO	8,494	52.934	443,247.56	467,247.56	0.00	0.00
65	IXPANTEPEC NIEVES	1,079	49.890	75,050.00	93,108.30	92,046.50	207,477.01
66	SANTIAGO NILTEPEC	5,342	53.705	135,970.20	888,775.42	23,838.00	793,487.49
67	OAXACA DE JUÁREZ	270,955	58.680	134,763,642.99	341,327,734.74	143,488,006.06	432,078,451.46
68	OCOTLÁN DE MORELOS	23,751	53.718	1,679,226.60	10,472,178.82	2,312,807.58	11,080,730.18
69	LA PE	3,052	51.044	72,220.00	103,168.80	50,000.00	83,630.28
70	PINOTEPA DE DON LUIS	6,416	51.239	134,943.00	456,663.33	93,726.12	745,186.83
71	PLUMA HIDALGO	3,255	48.962	131,539.67	317,799.38	105,926.12	207,386.27



GOBIERNO DEL ESTADO
DE OAXACA

Anexo 1. Variables para el cálculo de los montos estimados y coeficientes de distribución 2023 de las participaciones federales a los municipios del Estado de Oaxaca

Clave	Municipio	Población conforme al Censo de Población y Vivienda 2020 INEGI	Índice de Marginación CONAPO conforme al Censo de Población y Vivienda INEGI 2020	Recaudación de agua y predial 2020	Ingresos totales de cada Municipio 2020	Recaudación de agua y predial 2021	Ingresos totales de cada Municipio 2021
72	SAN JOSÉ DEL PROGRESO	8,059	50.746	45,717.50	19,431,253.30	59,339.50	29,593,624.78
73	PUTLA VILLA DE GUERRERO	34,652	53.712	1,156,608.30	4,205,538.78	1,432,874.50	5,143,871.40
74	SANTA CATARINA QUIQUITANI	456	53.971	5,000.00	20,536.54	190,600.00	211,713.58
75	REFORMA DE PINEDA	2,660	54.724	51,112.05	117,031.24	32,992.39	335,483.17
76	LA REFORMA	3,411	53.022	39,685.40	215,986.24	43,637.50	393,429.50
77	REYES ETLA	4,370	54.755	346,832.84	765,940.56	389,210.04	1,008,129.66
78	ROJAS DE CUAUHTEMOC	1,301	56.334	369,702.73	828,796.74	363,829.45	707,439.55
79	SALINA CRUZ	84,438	57.423	20,457,524.88	86,508,328.34	29,187,928.61	71,891,623.12
80	SAN AGUSTÍN AMATENGO	1,593	50.770	18,526.00	19,271.00	37,923.10	40,713.10
81	SAN AGUSTÍN ATENANGO	1,871	51.169	2,798.58	27,284.57	1,323.35	37,632.08
82	SAN AGUSTÍN CHAYUCO	4,163	77,983.24	77,983.24	187,761.49	71,427.96	162,316.09
83	SAN AGUSTÍN DE LAS JUNTAS	11,391	57.419	491,808.92	2,475,626.81	166,517.13	2,001,281.00
84	SAN AGUSTÍN ETLA	4,168	57.756	887,523.40	1,222,145.44	1,441,886.86	2,155,146.19
85	SAN AGUSTÍN LOXICHA	26,194	45.636	9,900.00	1,790,477.88	26,176.50	860,387.92
86	SAN AGUSTÍN TLACOTEPEC	1032	52.156	29,660.00	590,202.10	28,100.00	877,209.31
87	SAN AGUSTÍN YATARENI	5,521	51.685	242,277.28	387,139.51	245,564.44	351,665.19
88	SAN ANDRÉS CABECERA NUEVA	2,881	50.438	0.00	85,708.87	29,978.30	117,921.59
89	SAN ANDRÉS DINICUJTI	2,308	53.791	0.00	3,237.51	0.00	12,567.15
90	SAN ANDRÉS HUAXPALTEPEC	6,234	50.214	26,566.19	728,016.47	10,228.82	311,450.48
91	SAN ANDRÉS HUAYAPAM	6,279	59.607	1,326,814.98	3,659,652.44	1,433,800.38	2,871,764.39
92	SAN ANDRÉS IXTLAHUACA	1,776	53.898	166,901.06	298,640.29	130,312.35	291,977.85
93	SAN ANDRÉS LAGUNAS	518	54.332	34,110.00	172,409.14	13,010.00	52,134.00
94	SAN ANDRÉS NUXINO	1,850	52.946	14,312.00	55,898.51	0.00	10,405.41
95	SAN ANDRÉS PAXTLÁN	4,562	48.790	43,309.96	357,895.85	29,379.51	177,330.43
96	SAN ANDRÉS SINAXTLA	756	55.760	168,644.79	489,672.84	244,140.46	427,200.11
97	SAN ANDRÉS SOLAGA	1,771	52.678	24,000.36	202,316.43	19,726.16	157,428.43
98	SAN ANDRÉS TEOTILÁPAM	4,233	50.315	0.00	18,410.19	0.00	24,151.68
99	SAN ANDRÉS TEPETLAPA	381	48.398	0.00	3,434.98	0.00	16,869.35
100	SAN ANDRÉS YAA	393	50.084	0.00	12,515.00	0.00	15,119.73
101	SAN ANDRÉS ZABACHE	748	49.526	0.00	26,046.49	0.00	32,067.40
102	SAN ANDRÉS ZAUTLA	5,326	53.656	6,541.80	258,370.53	150.00	757,092.61
103	SAN ANTONINO CASTILLO VELASCO	6,064	49.870	303,579.30	3,188,441.04	45,194.13	4,672,096.09
104	SAN ANTONINO EL ALTO	2,705	51.932	0.00	497,368.91	130,935.00	1,184,925.89
105	SAN ANTONINO MONTE VERDE	7,678	53.188	0.00	23,401.42	0.00	1,897.38
106	SAN ANTONIO ACUTLA	249	53.569	37,934.00	1,007,885.57	160,992.00	646,971.77
107	SAN ANTONIO DE LA CAL	26,282	57.098	2,158.00	214,903.34	664,175.69	1,726,749.21



GOBIERNO DEL ESTADO
DE OAXACA

Anexo 1. Variables para el cálculo de los montos estimados y coeficientes de distribución 2023 de las participaciones federales a los municipios del Estado de Oaxaca

Clave	Municipio	Población conforme al Censo de Población y Vivienda 2020 INEGI	Índice de Marginación CONAPO conforme al Censo de Población y Vivienda INEGI 2020	Recaudación de agua y predial 2020	Ingresos totales de cada Municipio 2020	Recaudación de agua y predial 2021	Ingresos totales de cada Municipio 2021
108	SAN ANTONIO HUITEPEC	2,936	51.715	13,110.00	915,338.14	37,819.11	1,563,476.08
109	SAN ANTONIO NANAHUATIPAM	1,232	54.520	29,320.00	57,193.95	32,382.00	48,349.86
110	SAN ANTONIO SINICAHUA	1,668	45.878	0.00	382,760.92	0.00	304,656.75
111	SAN ANTONIO TEPETLAPA	4,873	48.216	0.00	975.52	0.00	1,424.70
112	SAN BALTAZAR CHICHICÁPAM	2,576	52.420	1,200.00	158,673.33	7,750.00	314,399.89
113	SAN BALTAZAR LOXICHA	3,169	53.159	9,090.00	70,107.75	6,600.00	285,548.57
114	SAN BALTAZAR YATZACHI EL BAJO	674	53.283	11,857.36	35,812.95	26,735.26	372,635.42
115	SAN BARTOLO COYOTEPEC	10,391	56.430	344,448.83	2,096,957.80	342,429.06	2,281,874.01
116	SAN BARTOLOME AYAUTLA	4,131	47.712	0.00	79,053.11	0.00	147,441.51
117	SAN BARTOLOME LOXICHA	2,213	49.515	107,600.00	218,062.83	63,400.00	141,246.98
118	SAN BARTOLOME QUIALANA	2,389	51.123	464,628.90	2,228,453.27	523,551.20	2,765,920.96
119	SAN BARTOLOME YUCUANE	735	52.151	0.00	8,772.00	0.00	0.00
120	SAN BARTOLOME ZOOGOCHO	449	53.495	14,751.00	136,613.90	13,345.26	258,930.35
121	SAN BARTOLO SOYALTEPEC	596	53.697	14,380.00	159,954.95	14,830.00	41,985.94
122	SAN BARTOLO YAUTEPEC	653	53.484	4,044.00	171,675.09	3,619.70	24,533.12
123	SAN BERNARDO MIXTEPEC	2,829	51.943	8,000.00	44,607.76	9,460.00	42,182.32
124	SAN BLAS ATEMPA	19,696	47.515	404,589.09	3,921,819.09	324,278.63	4,699,586.80
125	SAN CARLOS YAUTEPEC	11,662	48.877	0.00	536,049.29	0.00	408,727.05
126	SAN CRISTOBAL AMATLÁN	49,887	48.292	14,863.00	62,490.13	0.00	47,727.79
127	SAN CRISTOBAL AMOLTEPEC	1,252	49.887	0.00	188,705.13	780.00	419,966.41
128	SAN CRISTOBAL LACHIRIOAG	1,342	54.586	18,072.20	39,395.58	19,445.00	25,432.03
129	SAN CRISTOBAL SUCHITLHUACA	356	55.963	614,673.38	1,045,725.15	235,345.83	1,144,855.14
130	SAN DIONISIO DEL MAR	5,180	48.697	0.00	282,916.02	0.00	0.00
131	SAN DIONISIO OCOTEPEC	11,411	50.540	0.00	368,980.23	30,995.00	1,880,643.14
132	SAN DIONISIO Ocotlán	1,380	53.307	161,687.10	455,747.40	243,446.50	662,437.00
133	SAN ESTEBAN ATATLHUCA	3,934	49.683	35,763.10	509,623.57	71,037.30	452,234.21
134	SAN FELIPE JALAPA DE DIAZ	28,500	47.577	251,458.50	970,419.13	280,065.16	996,070.02
135	SAN FELIPE TEJALAPAM	8,231	53.327	720.00	746,781.06	1,800.00	1,440,479.95
136	SAN FELIPE USILA	12,191	52.309	34,721.90	684,883.29	44,321.80	285,478.11
137	SAN FRANCISCO CAHUACUA	3,450	49.393	457,483.00	1,223,118.10	68,115.00	812,950.79
138	SAN FRANCISCO CAJONOS	451	53.542	0.00	357,407.94	0.00	2,178.51
139	SAN FRANCISCO CHAPULAPA	2,195	49.476	0.00	34,627.67	0.00	37,551.34
140	SAN FRANCISCO CHINDUA	812	54.285	29,420.00	76,160.77	43,797.00	116,070.05
141	SAN FRANCISCO DEL MAR	8,710	49.997	680.00	1,768,526.01	2,760.00	1,464,361.69
142	SAN FRANCISCO HUEHUETLÁN	842	49.164	0.00	2,700.53	0.00	2,036.02
143	SAN FRANCISCO IXHUATÁN	9,461	54.607	169,325.00	4,320,231.79	175,112.00	1,986,895.87



GOBIERNO DEL ESTADO
DE OAXACA

Anexo 1. Variables para el cálculo de los montos estimados y coeficientes de distribución 2023 de las participaciones federales a los municipios del Estado de Oaxaca

Clave	Municipio	Población conforme al Censo de Población y Vivienda 2020 INEGI	Índice de Marginación CONAPO conforme al Censo de Población y Vivienda INEGI 2020	Recaudación de agua y predial 2020	Ingresos totales de cada Municipio 2020	Recaudación de agua y predial 2021	Ingresos totales de cada Municipio 2021
144	SAN FRANCISCO JALTEPETONGO	1075	51.887	120.00	1,627.18	0.00	0.00
145	SAN FRANCISCO LACHIGOLÓ	5,215	56.854	874,342.34	1,953,145.70	1,248,122.25	2,751,216.12
146	SAN FRANCISCO LOGUECHE	2,803	50.110	38,620.30	136,252.70	52,771.20	149,985.67
147	SAN FRANCISCO NUXANO	376	54.166	32,810.00	563,440.31	40,675.00	588,257.61
148	SAN FRANCISCO OZOLOTEPEC	2,182	49.857	28,628.40	69,796.64	28,315.35	73,873.73
149	SAN FRANCISCO SOLA	2,019	49.466	71,268.15	112,860.42	79,318.70	166,107.78
150	SAN FRANCISCO TELIXTLAHUACA	13,856	56.699	0.00	387,911.78	313,141.56	1,375,226.30
151	SAN FRANCISCO TEOPAN	312	51.838	0.00	948.86	0.00	4,632.77
152	SAN FRANCISCO TLAPANGINGO	2,472	46.061	0.00	51,488.49	0.00	30,050.11
153	SAN GABRIEL MIXTEPEC	4,910	53.468	0.00	2,147.51	0.00	1,182.89
154	SAN ILDEFONSO AMATLAN	2,329	51.791	147,718.30	468,794.19	170,861.40	450,739.64
155	SAN ILDEFONSO SOLA	1,060	47.452	32,356.00	136,387.97	40,052.50	159,723.74
156	SAN ILDEFONSO VILLA ALTA	3,677	54.283	31,724.42	793,336.69	105,733.11	746,175.54
157	SAN JACINTO AMILPAS	16,827	59.694	4,369,130.28	9,464,586.53	4,316,473.60	9,104,954.70
158	SAN JACINTO TLACOTEPEC	2,233	51.614	87,950.00	1,269,938.80	81,005.00	1,035,798.44
159	SAN JERONIMO COATLAN	5,537	49.370	0.00	180,513.40	0.00	267,132.34
160	SAN JERONIMO SILCAYOAPILLA	1,429	53.419	166,776.77	254,716.59	177,591.31	407,107.01
161	SAN JERONIMO SOSOLA	2,730	52.210	1,180.00	59,055.12	2,960.00	63,495.25
162	SAN JERONIMO TAVICHE	2,046	48.723	0.00	76,144.94	0.00	36,267.54
163	SAN JERONIMO TECOATL	1,577	50.311	0.00	7,714.43	0.00	74,426.50
164	SAN JORGE NUCHITA	2,881	50.862	0.00	47,959.05	0.00	31,519.79
165	SAN JOSÉ AYUQUILA	1,629	51.312	0.00	136,653.52	0.00	32,116.40
166	SAN JOSÉ CHILTEPEC	11,310	53.449	51,035.70	1,756,081.34	12,669.00	1,526,920.13
167	SAN JOSÉ DEL PEÑASCO	2,149	49.814	542,039.93	389,644.07	590,672.68	1,030,800.05
168	SAN JOSÉ ESTANCIA GRANDE	938	50.713	35,042.00	1,819.50	23,985.50	266.06
169	SAN JOSÉ INDEPENDENCIA	4,251	50.713	0.00	2,931.78	0.00	1,045,627.07
170	SAN JOSÉ LACHIGURI	3,700	44.831	0.00	61,585.28	0.00	63,205.37
171	SAN JOSÉ TENANGO	18,102	37.956	0.00	1,075,152.01	0.00	75,912.61
172	SAN JUAN ACHIUTLA	408	54.973	22,238.12	132,179.31	39,823.78	188,254.14
173	SAN JUAN ATEPEC	1,457	53.558	62,147.70	326,141.61	90,347.02	129,888.05
174	ANIMAS TRUJANO	4,564	56.982	497,286.17	1,284,630.57	609,090.74	1,164,224.23
175	SAN JUAN BAUTISTA ATATLAHUACA	1,424	52.183	0.00	23,607.78	0.00	24,794.61
176	SAN JUAN BAUTISTA COIXTLAHUACA	2,725	51.051	111,988.70	236,929.20	275,790.38	456,964.40
177	SAN JUAN BAUTISTA CUICATLAN	10,365	54.672	539,196.60	1,958,457.01	633,143.06	2,560,788.83
178	SAN JUAN BAUTISTA GUELACHE	6,692	55.970	9,910.90	178,987.90	0.00	30,232.35
179	SAN JUAN BAUTISTA JAYACATLAN	1,447	52.901	53,850.00	359,727.01	42,150.00	356,551.57



GOBIERNO DEL ESTADO
DE OAXACA

Anexo 1. Variables para el cálculo de los montos estimados y coeficientes de distribución 2023 de las participaciones federales a los municipios del Estado de Oaxaca

Clave	Municipio	Población conforme al Censo de Población y Vivienda 2020 INEGI	Índice de Marginación CONAPO conforme al Censo de Población y Vivienda INEGI 2020	Recaudación de agua y predial 2020	Ingresos totales de cada Municipio 2020	Recaudación de agua y predial 2021	Ingresos totales de cada Municipio 2021
180	SAN JUAN BAUTISTA LO DE SOTO	2,344	53.074	31,316.96	82,622.15	17,977.56	42,329.91
181	SAN JUAN BAUTISTA SUCHITEPEC	453	52.777	76,449.50	140,142.48	82,790.00	157,172.20
182	SAN JUAN BAUTISTA TLAOATZINTIPEC	2,181	49.283	0.00	1,414,117.49	0.00	74,213.51
183	SAN JUAN BAUTISTA TLACHICHILCO	1,475	51.423	63,098.00	144,860.30	40,405.00	167,096.96
184	SAN JUAN BAUTISTA TUXTEPEC	159,452	56.136	44,193,507.70	113,875,226.47	39,276,837.67	101,192,178.74
185	SAN JUAN CACAHUATEPEC	8,939	53.048	76,555.30	355,382.50	63,918.68	396,974.25
186	SAN JUAN CIENEGUILLA	524	53.038	26,158.00	38,729.87	25,021.00	36,854.29
187	SAN JUAN COATZOSPAM	1,808	49.926	0.00	3,231.76	3,500.00	67,071.94
188	SAN JUAN COLORADO	9,609	49.491	0.00	662,512.12	0.00	368,351.38
189	SAN JUAN COMALTEPEC	3,116	48.287	1,800.00	933,304.28	1,800.00	699,465.27
190	SAN JUAN COTZOCÓN	22,444	50.997	30,195.00	1,845,195.00	466,575.00	2,897,475.61
191	SAN JUAN CHICOMEZUCHIL	296	54.136	12,109.00	47,730.90	20,122.10	52,710.11
192	SAN JUAN CHILATECA	1,522	56.569	436,535.50	708,445.40	338,563.50	1,042,349.78
193	SAN JUAN DEL ESTADO	2,807	54.903	389,527.00	2,002,335.88	1,127,745.36	2,107,350.80
194	SAN JUAN DEL RIO	1,372	54.298	208,590.00	468,032.49	186,400.00	1,045,531.91
195	SAN JUAN DIUXI	1,056	47.375	4,460.00	449,708.06	6,700.00	403,144.23
196	SAN JUAN EVANGELISTA ANALCO	407	55.317	17,188.14	1,252,149.33	14,000.00	1,181,894.89
197	SAN JUAN GUELVIA	3,288	52.863	327,241.00	1,703,504.76	323,020.30	1,945,519.83
198	SAN JUAN GUICHICOVI	29,802	49.575	475,848.32	3,882,114.20	526,643.21	3,810,922.03
199	SAN JUAN IHUALTEPEC	494	48.908	0.00	14,507.01	1,476.00	15,245.63
200	SAN JUAN JUQUILA MIXES	3,703	49.140	0.00	20,237.87	0.00	49,334.39
201	SAN JUAN JUQUILA VIANOS	1,880	51.507	0.00	124,838.60	0.00	252.34
202	SAN JUAN LACHAO	4,577	51.483	25,790.00	329,878.49	41,690.00	323,838.58
203	SAN JUAN LACHIGALLA	3,538	48.086	0.00	0.00	0.00	0.00
204	SAN JUAN LAJARCIA	634	53.793	0.00	105,380.76	0.00	53,338.73
205	SAN JUAN LALANA	16,989	48.699	703,712.56	1,410,355.69	96,084.13	617,128.17
206	SAN JUAN DE LOS CUJES	2,421	52.491	27,938.20	72,505.84	31,250.90	243,750.84
207	SAN JUAN MAZATLÁN	19,032	49.529	0.00	2,949,210.53	0.00	2,657,275.62
208	SAN JUAN MIXTEPEC (DITO JUXTLAHUACA)	6,941	49.342	37,783.46	54,848.00	17,608.16	157,401.07
209	SAN JUAN MIXTEPEC (DITO MIAHUATLÁN)	607	49.268	27,534.00	61,632.49	29,167.00	107,064.47
210	SAN JUAN ÑUMÍ	5,773	51.640	0.00	20,525.08	0.00	252,173.76
211	SAN JUAN OZOLOTEPEC	3,411	49.006	0.00	341.98	0.00	51,803.25
212	SAN JUAN PEITLAPA	3,117	47.769	0.00	94,053.19	0.00	94,694.84
213	SAN JUAN QUIAHUJE	4,203	50.614	42,150.00	1,569,264.42	47,410.00	817,860.47
214	SAN JUAN QUOTEPEC	2,033	51.729	1,555.97	101,167.08	0.00	4,490.28
215	SAN JUAN SAYULTEPEC	879	55.455	97,420.50	261,435.62	64,341.00	197,184.39



GOBIERNO DEL ESTADO
DE OAXACA

Anexo 1. Variables para el cálculo de los montos estimados y coeficientes de distribución 2023 de las participaciones federales a los municipios del Estado de Oaxaca

Clave	Municipio	Población conforme al Censo de Población y Vivienda 2020 INEGI	Índice de Marginalización CONAPO conforme al Censo de Población y Vivienda INEGI 2020	Recaudación de agua y predial 2020	Ingresos totales de cada Municipio 2020	Recaudación de agua y predial 2021	Ingresos totales de cada Municipio 2021
216	SAN JUAN TABAA	1,241	53.176	41,390.00	73,189.67	41,060.00	71,725.28
217	SAN JUAN TAMAZOLA	3,325	43.882	0.00	37,052.49	0.00	0.00
218	SAN JUAN TEITIA	544	51.791	0.00	1,517.09	14,246.70	14,591.81
219	SAN JUAN TEITIPAC	2,668	51.280	684.00	105,700.53	44,421.96	424,044.57
220	SAN JUAN TEPEUXILA	2,682	52.906	73,370.00	360,336.44	53,872.00	343,539.13
221	SAN JUAN TEPOSCOLUILA	1,494	53.293	1,230.00	110,852.80	5,286.00	140,626.95
222	SAN JUAN YAEE	1,426	53.190	10,484.40	152,382.50	10,286.13	48,383.29
223	SAN JUAN YATZONA	440	54.848	0.00	20,404.53	3,024.00	29,500.21
224	SAN JUAN YUCUITA	643	54.342	0.00	0.00	0.00	4,270.38
225	SAN LORENZO	5,903	46.254	0.00	83.52	0.00	242,472.64
226	SAN LORENZO ALBARRADAS	2,971	53.659	32,939.37	307,588.42	21,869.25	293,534.49
227	SAN LORENZO CACAOTEPEC	18,339	57.771	3,029,499.70	7,201,229.66	3,308,339.72	7,646,524.45
228	SAN LORENZO CUAUNECUILITLILA	833	49.456	0.00	680.63	0.00	1,011.76
229	SAN LORENZO TEXMELUCAN	9,148	47.100	10,905.00	780,615.01	72.00	779,360.47
230	SAN LORENZO VICTORIA	932	53.344	91,830.00	472,764.74	62,250.00	162,565.00
231	SAN LUCAS CAMOTLAN	3,187	47.167	0.00	278,755.58	0.00	240,285.82
232	SAN LUCAS QUITLÁN	22,185	48.159	1,425,840.42	1,530,026.50	382,799.68	522,183.80
233	SAN LUCAS QUIJAVINI	1,720	50.622	75,619.00	849,248.10	1,920.00	901,315.24
234	SAN LUCAS ZOCUIAPAM	7,163	46.412	0.00	162,052.80	0.00	116,152.25
235	SAN LUIS AMATLÁN	3,829	50.561	121,935.50	139,267.19	113,815.00	125,204.57
236	SAN MARGOS ARTEAGA	1,372	46.330	30,791.00	38,034.10	30,160.00	35,238.27
237	SAN MARGOS ARTEAGA	1,568	54.673	300,401.50	491,355.62	309,517.70	848,854.98
238	SAN MARTIN DE LOS CANSECOS	994	52.930	54,982.21	128,071.77	42,566.25	89,900.93
239	SAN MARTIN HUAMELULPAM	1,000	52.785	9,560.60	359,026.14	39,479.32	727,394.75
240	SAN MARTIN ITUNYOSO	2,749	45.699	0.00	3,443.70	0.00	26,340.00
241	SAN MARTIN LACHILA	1,034	53.224	119,274.18	494,645.38	126,736.22	229,080.83
242	SAN MARTIN PERAS	12,436	44.968	0.00	315,899.53	0.00	182,288.33
243	SAN MARTIN TILCAJETE	1,975	55.191	208,646.50	808,724.44	264,621.00	980,576.31
244	SAN MARTIN TOXPALAN	3,934	52.457	12,123.82	107,447.65	37,207.06	224,127.02
245	SAN MATEO ZACATEPEC	1,324	48.774	0.00	3,170.35	0.00	10,922.53
246	SAN MATEO CAJONOS	611	52.986	0.00	2,382.63	0.00	10,954.87
247	CAPULALPAM DE MENDEZ	1,619	57.697	21,699.40	183,597.53	135,903.46	423,206.09
248	SAN MATEO DEL MAR	15,571	38.547	0.00	465,862.14	0.00	469,454.41
249	SAN MATEO YOLOXOCHITLAN	3,831	50.587	26,426.88	193,340.40	14,090.50	186,315.61
250	SAN MATEO ETLATONGO	1,239	54.039	16,618.23	1,074,928.79	84,647.98	910,992.40
251	SAN MATEO NEJAPAM	1,217	49.689	0.00	11,981.97	0.00	11,429.54



GOBIERNO DEL ESTADO
DE OAXACA

Anexo 1. Variables para el cálculo de los montos estimados y coeficientes de distribución 2023 de las participaciones federales a los municipios del Estado de Oaxaca

Clave	Municipio	Población conforme al Censo de Población y Vivienda 2020 INEGI	Índice de Marginalización CONAPO conforme al Censo de Población y Vivienda INEGI 2020	Recaudación de agua y predial 2020	Ingresos totales de cada Municipio 2020	Recaudación de agua y predial 2021	Ingresos totales de cada Municipio 2021
252	SAN MATEO PEÑASCO	2,384	50.046	0.00	19,104.84	0.00	63,931.26
253	SAN MATEO PIÑAS	2,021	44.951	9,721.00	42,966.42	1,600.00	17,951.44
254	SAN MATEO RIO HONDO	3,207	51.458	27,883.16	392,851.98	50,000.00	258,081.98
255	SAN MATEO SINDIHUI	1,977	51.098	0.00	0.00	0.00	0.00
256	SAN MATEO TLAPILTEPEC	229	54.180	23,110.00	116,811.92	27,025.00	258,764.67
257	SAN MELCHOR BETAZA	1052	50.523	8,442.00	10,421.41	8,056.30	44,888.63
258	SAN MIGUEL ACHIUTLA	698	52.519	21,716.00	381,348.22	36,088.30	395,410.14
259	SAN MIGUEL AHUEHUE TITLÁN	2,142	48.892	77,629.50	122,625.17	99,530.68	163,448.42
260	SAN MIGUEL ALOAPAM	2,191	51.643	6,608.00	80,395.77	12,290.10	48,592.46
261	SAN MIGUEL AMATITLÁN	6,932	49.776	89,407.50	386,756.82	87,133.50	413,708.82
262	SAN MIGUEL AMATLÁN	991	54.861	28,082.00	128,111.16	23,002.50	189,145.30
263	SAN MIGUEL COATLÁN	3,184	49.631	4,065.00	317,641.90	4,510.00	364,494.69
264	SAN MIGUEL CHICAHUA	2,169	49.519	0.00	936.51	0.00	1,299.41
265	SAN MIGUEL CHIMALAPA	6,711	49.402	0.00	1,893,062.39	0.00	1,431,954.85
266	SAN MIGUEL DEL PUERTO	8,551	50.829	172,181.89	484,548.64	303,921.95	830,256.07
267	SAN MIGUEL DEL RIO	245	54.987	12,858.00	16,848.00	11,440.00	13,608.61
268	SAN MIGUEL EUJTLA	1,149	52.899	249,268.47	448,495.95	296,001.08	450,990.47
269	SAN MIGUEL EL GRANDE	4,313	53.143	360.00	90,182.47	0.00	407,375.36
270	SAN MIGUEL HUAUTLA	1,311	46.897	344,926.50	571,141.12	0.00	311,243.15
271	SAN MIGUEL MIXTEPEC	3,194	48.523	0.00	40,006.27	0.00	1,338.57
272	SAN MIGUEL PANIXTLAHUACA	6,252	51.739	44,820.00	797,189.48	33,535.50	678,269.40
273	SAN MIGUEL PIEDRAS	3,818	47.269	1,699.00	18,666.31	0.00	10,167.04
274	SAN MIGUEL PERAS	1,328	48.966	0.00	141,426.21	0.00	35,431.26
275	SAN MIGUEL QUETZALTEPEC	7,286	49.061	0.00	1,699.65	0.00	451.61
276	SAN MIGUEL SANTA FLOR	691	47.242	0.00	1,699.65	0.00	451.61
277	VILLA SOLA DE VEGA	12,350	49.447	243,716.87	1,214,751.91	179,708.04	599,169.71
278	SAN MIGUEL SOYALTEPEC	38,682	49.776	1,813,350.80	2,629,038.19	775,606.21	1,837,338.95
279	SAN MIGUEL SUCHITEPEC	2,932	53.097	25,494.40	150,324.82	21,581.60	269,910.92
280	VILLA TALEA DE CASTRO	2,011	54.342	63,512.53	461,983.89	46,985.97	638,662.91
281	SAN MIGUEL TECOMATLÁN	305	55.549	79,895.00	237,195.83	74,040.00	318,811.67
282	SAN MIGUEL TENANGO	653	51.903	0.00	5,983.62	0.00	89,938.37
283	SAN MIGUEL TEQUIXTEPEC	1044	53.672	129,899.00	1,315,542.24	102,574.00	843,899.03
284	SAN MIGUEL TILQUIAPAM	3,141	46.348	14,686.00	75,847.31	41,462.00	49,679.45
285	SAN MIGUEL TLACAMAMA	3,668	50.709	41,160.00	195,403.14	21,625.16	182,616.34
286	SAN MIGUEL TLACOTEPEC	3,100	51.960	197,507.50	382,814.32	107,439.20	262,160.62
287	SAN MIGUEL TULANCINGO	307	53.551	115,093.68	494,494.64	123,623.26	971,577.57



GOBIERNO DEL ESTADO
DE OAXACA

Anexo 1. Variables para el cálculo de los montos estimados y coeficientes de distribución 2023 de las participaciones federales a los municipios del Estado de Oaxaca

Clave	Municipio	Población conforme al Censo de Población y Vivienda 2020 INEGI	Indice de Marginación CONAPO conforme al Censo de Población y Vivienda INEGI 2020	Ingresos totales de cada Municipio 2020	Recaudación de agua y predial 2020	Ingresos totales de cada Municipio 2021	Recaudación de agua y predial 2021	Ingresos totales de cada Municipio 2021
288	SAN MIGUEL YOTAO	585	52.520	8,667.00	0.00	8,667.00	0.00	10,169.32
289	SAN NICOLÁS	1,214	51.049	5,359.16	0.00	5,359.16	0.00	5,890.62
290	SAN NICOLÁS HIDALGO	1043	53.247	0.00	0.00	0.00	50,706.00	50,706.00
291	SAN PABLO COATLÁN	4,308	52.590	47,372.36	2,418.88	47,372.36	0.00	66,958.39
292	SAN PABLO CUATRO VENADOS	1,510	48.699	35,647.26	3,336.20	35,647.26	10,950.00	42,960.72
293	SAN PABLO ETLA	17,116	58.899	5,310,891.84	5,310,891.84	8,585,656.32	5,345,163.06	11,312,896.96
294	SAN PABLO HUITZO	7,035	57.285	259,511.40	259,511.40	1,651,028.52	372,884.29	1,376,866.96
295	SAN PABLO HUIXTEPEC	10,020	57.041	970,033.16	970,033.16	2,083,706.63	1,176,449.29	1,435,371.15
296	SAN PABLO MACUILIANGUIS	955	54.551	37,759.60	37,759.60	80,034.60	53,409.10	108,239.36
297	SAN PABLO TIJALTEPEC	2,751	47.567	78,800.00	78,800.00	527,388.93	89,583.90	175,194.70
298	SAN PABLO VILLA DE MITLA	13,587	53.431	1,140,832.33	1,140,832.33	3,135,311.63	1,342,194.45	3,488,102.17
299	SAN PABLO YAGANIZA	1,125	53.607	0.00	0.00	2,631,304.30	0.00	5,262.77
300	SAN PEDRO AMUZGOS	6,632	50.801	302,267.91	302,267.91	369,339.60	123,818.25	408,290.78
301	SAN PEDRO APOSTOL	1,594	52.789	160,459.46	160,459.46	11,248.38	0.00	0.00
302	SAN PEDRO ATOYAC	4,559	48.400	0.00	0.00	7,916.39	0.00	3,422.10
303	SAN PEDRO CAJONOS	1,081	52.942	0.00	0.00	152,791.04	17,560.00	464,265.20
304	SAN PEDRO COXCATLÁN	716	51.591	11,690.00	11,690.00	1,324,230.31	357,505.00	1,810,202.39
305	SAN PEDRO COMITANCILLO	4,333	56.456	211,764.62	211,764.62	8,899.02	0.00	59,297.91
306	SAN PEDRO EL ALTO	4,654	48.162	0.00	0.00	1,083,221.35	0.00	1,268,604.93
307	SAN PEDRO HUAMELULA	9,735	52.242	0.00	0.00	889,977.29	106,358.00	667,161.97
308	SAN PEDRO HUICOTLÁN	3,307	51.993	139,330.00	139,330.00	430,893.85	54,458.50	421,387.55
309	SAN PEDRO IXCATLÁN	10,368	46.986	19,205.00	19,205.00	2,302,377.29	657,863.88	2,332,180.25
310	SAN PEDRO IXTLAHUACA	14,552	48.727	669,671.79	669,671.79	145,385.90	0.00	171,233.80
311	SAN PEDRO JALTEPETONGO	483	47.823	12,070.00	12,070.00	347,962.35	17,691.50	405,059.24
312	SAN PEDRO JICAYÁN	11,279	46.961	0.00	0.00	39,461.01	0.00	576,437.24
313	SAN PEDRO JOCOTIPAC	730	50.635	400.00	400.00	362,916.86	19,961.00	521,833.86
314	SAN PEDRO JUCHATENGO	1,755	54.094	0.00	0.00	82,749.15	35,304.10	76,428.22
315	SAN PEDRO MARTÍN QUIECHAPA	1,899	47.138	19,366.15	19,366.15	88,499.60	18,588.00	109,440.92
316	SAN PEDRO MARTÍN YUCUXACO	738	53.534	23,147.00	23,147.00	334,322.41	145,345.88	228,967.41
317	SAN PEDRO MARTÍN YUCUXACO	1,257	51.854	79,665.21	79,665.21	59,723,025.68	35,153,117.35	68,358,112.91
318	SAN PEDRO MIXTEPEC (DIO JUQUILLA)	43,780	55.090	28,458,688.73	28,458,688.73	16,711.08	0.00	4,305.04
319	SAN PEDRO MIXTEPEC (DIO MIAHUATLÁN)	972	51.056	0.00	0.00	39,449.22	0.00	25,515.01
320	SAN PEDRO MOLINOS	706	53.129	0.00	0.00	114,622.42	6,200.00	102,932.74
321	SAN PEDRO NOPALA	751	52.529	0.00	0.00	5,432.05	0.00	28.39
322	SAN PEDRO OCOPEPATILLO	786	47.410	0.00	0.00	336,915.76	0.00	69,419.01
323	SAN PEDRO OCOOTEPEC	2,404	51.651	0.00	0.00	0.00	0.00	0.00



GOBIERNO DEL ESTADO
DE OAXACA

Anexo 1. Variables para el cálculo de los montos estimados y coeficientes de distribución 2023 de las participaciones federales a los municipios del Estado de Oaxaca

Clave	Municipio	Población conforme al Censo de Población y Vivienda 2020 INEGI	Índice de Marginación CONAPO conforme al Censo de Población y Vivienda INEGI 2020	Recaudación de agua y predial 2020	Ingresos totales de cada Municipio 2020	Recaudación de agua y predial 2021	Ingresos totales de cada Municipio 2021
324	SAN PEDRO POCHUTLA	48,204	52.179	1,230,651.38	13,710,343.23	1,681,235.01	8,692,312.13
325	SAN PEDRO QUIJATONI	11,930	48.662	0.00	69,329.72	0.00	325,615.46
326	SAN PEDRO SOCHIAPAM	5,052	49.011	139,681.30	269,959.48	65,163.50	302,406.12
327	SAN PEDRO TAPANATEPEC	15,479	52.901	808,401.66	2,742,604.08	1,060,760.01	6,266,313.78
328	SAN PEDRO TAVICHE	1,441	49.722	0.00	22,253.04	0.00	20,462.60
329	SAN PEDRO TEOZACALCO	1,153	50.883	34,000.00	165,747.57	0.00	17,115.33
330	SAN PEDRO TEUTILLA	4,296	51.717	2,500.00	54,377.76	0.00	83,448.56
331	SAN PEDRO TIDAA	982	51.432	19,730.00	1,456,765.56	18,199.00	1,235,891.45
332	SAN PEDRO TOPILTEPEC	373	54.276	8,040.00	21,041.70	19,060.00	41,305.60
333	SAN PEDRO TOTOLAPAM	3,294	54.979	442,341.58	1,578,927.33	482,612.45	1,846,371.64
334	VILLA DE TUTUTEPEC DE MELCHOR OCAMPO	50,541	52.894	1,045,569.66	4,317,277.74	1,046,486.52	4,563,987.17
335	SAN PEDRO YANERI	867	51.821	0.00	22,087.69	0.00	7,497.67
336	SAN PEDRO YOLOX	1,697	52.835	22,299.57	396,348.89	67,554.50	944,466.95
337	SAN PEDRO Y SAN PABLO AYUTLA	5,616	47.229	0.00	852,470.84	0.00	993,638.00
338	VILLA DE ETILA	10,361	56.982	1,363,853.51	3,693,423.92	618,075.92	2,281,607.28
339	SAN PEDRO Y SAN PABLO TEPOSCOLULA	4,353	55.634	217,382.58	287,282.70	230,584.84	274,631.97
340	SAN PEDRO Y SAN PABLO TEQUIXTEPEC	1,747	52.709	0.00	4,647.83	0.00	4,526.09
341	SAN PEDRO YUCUNAMA	241	53.363	7,220.00	86,827.90	13,960.00	452,107.77
342	SAN RAYMUNDO JALPAN	4,105	56.632	750,545.28	1,272,745.84	975,946.75	2,038,873.76
343	SAN SEBASTIÁN ABASOLO	1,999	54.137	148,762.78	467,490.24	221,167.26	544,987.04
344	SAN SEBASTIÁN COATLÁN	2,809	50.821	55,164.26	159,243.16	29,065.91	157,145.96
345	SAN SEBASTIÁN IXCAPA	4,188	51.878	2,907.20	48,996.24	1,626.48	133,992.64
346	SAN SEBASTIÁN NICAVANDUTA	1,542	52.510	9,000.00	438,359.63	243,202.20	2,168,838.32
347	SAN SEBASTIÁN RIO HONDO	4,202	52.956	0.00	56,314.49	0.00	37,455.79
348	SAN SEBASTIÁN TECOMAXTLAHUACA	8,192	50.796	335,929.32	700,919.24	361,473.08	847,629.60
349	SAN SEBASTIÁN TEITIPAC	2,189	52.047	0.00	7,066.72	0.00	5,917.66
350	SAN SEBASTIÁN TUTLA	16,878	60.778	2,360,814.61	5,953,748.02	3,456,699.61	9,571,053.97
351	SAN SIMÓN ALMOLONGAS	2,802	51.734	1,680.00	404,888.11	19,487.00	639,556.14
352	SAN SIMÓN ZAHUATLÁN	4,940	46.042	0.00	19,016.64	0.00	5,779.79
353	SANTA ANA	2,406	52.503	44,050.00	174,763.51	29,930.00	154,679.88
354	SANTA ANA ATEIXTLAHUACA	477	48.483	480.00	5,242.65	5,760.00	16,049.98
355	SANTA ANA CUAUHTEMOC	681	50.806	0.00	0.00	0.00	0.00
356	SANTA ANA DEL VALLE	2,179	53.019	100,503.27	1,488,199.75	99,830.00	1,213,500.22
357	SANTA ANA TAVELA	848	52.805	19,412.26	285,850.26	24,088.13	708,718.85
358	SANTA ANA TLAPACOYAN	1,958	52.290	220,111.10	883,966.83	152,784.90	776,179.74
359	SANTA ANA YARENI	637	50.948	92,053.52	1,081,200.25	103,890.93	672,551.32



GOBIERNO DEL ESTADO
DE OAXACA

Anexo 1. Variables para el cálculo de los montos estimados y coeficientes de distribución 2023 de las participaciones federales a los municipios del Estado de Oaxaca

Clave	Municipio	Población conforme al Censo de Población y Vivienda 2020 (INEGI)	Índice de Marginación CONAPO conforme al Censo de Población y Vivienda INEGI 2020	Recaudación de agua y predial 2020	Ingresos totales de cada Municipio 2020	Recaudación de agua y predial 2021	Ingresos totales de cada Municipio 2021
360	SANTA ANA ZEGACHE	3,981	52.016	142,981.24	432,841.52	115,132.65	312,257.17
361	SANTA CATALINA QUIJERI	825	50.258	0.00	319.96	0.00	4,555.66
362	SANTA CATARINA QUIXTLA	1,495	53.366	65,237.80	340,839.83	81,674.00	404,988.97
363	SANTA CATARINA IXTEPEJI	2,675	54.524	0.00	73,526.31	12,950.00	136,812.82
364	SANTA CATARINA JUQUILA	18,654	52.228	865,009.60	1,368,414.76	154,271.29	308,471.95
365	SANTA CATARINA LACHATAO	1,059	53.492	64,313.04	91,981.96	139,479.20	318,375.09
366	SANTA CATARINA LOXICHA	3,676	50.246	100,194.50	1,795,770.78	98,488.50	1,795,499.19
367	SANTA CATARINA MECHORACÁN	4,582	48.411	0.00	33,479.31	0.00	3,834.63
368	SANTA CATARINA MINAS	2,067	52.226	0.00	4,628.93	48,530.53	718,325.12
369	SANTA CATARINA QUIANÉ	2,193	54.177	460,882.50	581,939.49	544,081.50	677,832.10
370	SANTA CATARINA TAYATA	662	54.591	46,529.96	505,844.83	41,337.84	1,238,438.74
371	SANTA CATARINA TICUA	986	50.955	157,314.00	266,952.89	184,509.00	343,504.93
372	SANTA CATARINA YOSONOTÚ	1,316	48.272	1,080.00	132,537.29	0.00	1,011.46
373	SANTA CATARINA ZAPOQUILA	403	50.806	0.00	19,471.45	0.00	0.00
374	SANTA CRUZ ACATEPEC	1,645	47.604	0.00	1,078.59	0.00	17,429.61
375	SANTA CRUZ AMILPAS	13,200	58.535	2,204,573.76	3,828,256.24	3,102,419.31	5,791,667.57
376	SANTA CRUZ DE BRAVO	365	52.245	29,467.84	47,896.78	25,694.78	59,142.47
377	SANTA CRUZ ITUNDUJUA	10,860	49.318	0.00	747,047.89	0.00	1,321,548.51
378	SANTA CRUZ MIXTEPEC	3,720	51.903	0.00	39,781.92	13,877.60	62,092.77
379	SANTA CRUZ NUNDAGO	2,951	51.683	0.00	445,863.56	0.00	1,360,140.72
380	SANTA CRUZ PAPALUTLA	2,242	54.063	97,360.00	671,379.97	65,125.00	358,195.58
381	SANTA CRUZ TACACHE DE MINA	2,940	54.536	0.00	5,873.42	13,166.22	13,319.03
382	SANTA CRUZ TACAHUA	1,182	52.488	0.00	35,053.10	16,450.00	50,472.42
383	SANTA CRUZ TAYATA	595	53.144	31,771.99	133,446.84	30,313.00	163,514.39
384	SANTA CRUZ XITLA	4,794	50.895	12,200.00	46,794.83	8,150.00	68,247.63
385	SANTA CRUZ XOXOCOTLÁN	100,402	56.696	18,691,879.90	67,447,444.25	22,618,229.13	65,120,646.38
386	SANTA CRUZ ZENZONTEPEC	19,079	47.355	1,116,647.91	3,837,426.39	203,390.61	1,600,575.83
387	SANTA GERTRUDIS	2,891	53.989	115,097.00	223,381.25	105,386.00	169,599.51
388	SANTA INÉS DEL MONTE	2,809	49.288	0.00	38,355.73	0.00	26,841.17
389	SANTA INÉS YATZECHÉ	908	50.627	47,145.50	66,661.80	67,065.50	144,733.78
390	SANTA LUCÍA DEL CAMINO	50,362	59.238	4,803,127.73	31,359,107.57	5,926,936.71	31,193,404.60
391	SANTA LUCÍA MIAHUATLÁN	3,375	46.265	7,084.00	47,819.60	9,715.00	75,820.56
392	SANTA LUCÍA MONTEVERDE	6,726	47.482	49,930.00	206,876.23	25,525.00	217,099.74
393	SANTA LUCÍA OCOTLÁN	4,173	51.844	26,733.00	597,288.90	30,299.50	289,283.10
394	SANTA MARÍA ALOTEPEC	2,796	51.357	0.00	45,000.00	0.00	159,925.14
395	SANTA MARÍA APAZCO	1,629	45.909	0.00	185.44	0.00	0.00

39



GOBIERNO DEL ESTADO
DE OAXACA

Anexo 1. Variables para el cálculo de los montos estimados y coeficientes de distribución 2023 de las participaciones federales a los municipios del Estado de Oaxaca

Clave	Municipio	Población conforme al Censo de Población y Vivienda 2020 INEGI	Índice de Marginación CONAPO conforme al Censo de Población y Vivienda INEGI 2020	Recaudación de agua y predial 2020	Ingresos totales de cada Municipio 2020	Recaudación de agua y predial 2021	Ingresos totales de cada Municipio 2021
396	SANTA MARIA LA ASUNCIÓN	3,259	44,842	0.00	1,157.36	0.00	92,845.31
397	HEROICA CIUDAD DE TLAXIACO	40,123	54,563	3,714,516.48	15,296,280.92	3,564,881.53	16,389,075.17
398	AYOQUECO DE ALDAMA	4,874	52,637	312,589.10	712,823.83	360,298.38	787,477.73
399	SANTA MARIA ATZOMPAN	41,921	55,854	5,999,329.40	11,956,046.43	7,324,560.34	16,092,838.45
400	SANTA MARIA CAMOTLAN	1,713	53,168	76,661.60	361,454.72	92,840.68	516,626.87
401	SANTA MARIA COLOTEPEC	27,046	53,756	1,593,410.53	26,475,111.46	2,202,331.78	38,462,451.19
402	SANTA MARIA CORTIJO	1,067	51,430	0.00	1,591.72	0.00	305.77
403	SANTA MARIA COYOTEPEC	3,751	56,172	512,716.68	1,868,854.28	823,015.29	3,197,039.18
404	SANTA MARIA CHACHOAPAM	761	55,624	171,197.50	846,012.59	140,105.00	700,567.37
405	VILLA DE CHILAPA DE DIAZ	1,815	53,394	515,015.00	1,631,127.29	556,221.00	2,486,652.47
406	SANTA MARIA CHILCHOTLA	21,469	40,811	0.00	283,250.22	0.00	626,499.63
407	SANTA MARIA CHIMALAPA	9,578	48,808	0.00	65,211.89	0.00	294,441.68
408	SANTA MARIA DEL ROSARIO	499	53,365	27,238.50	133,691.89	32,683.90	199,526.46
409	SANTA MARIA DEL TULE	8,939	59,152	3,289,764.80	7,869,811.72	3,412,268.29	8,033,001.78
410	SANTA MARIA ECATEPEC	3,418	52,826	28,800.00	87,008.45	16,626.00	30,621.48
411	SANTA MARIA GUELACÉ	908	55,280	16,130.00	25,619.30	14,095.00	15,000.99
412	SANTA MARIA GUIENAGATI	3,178	50,310	21,570.00	1,541,231.17	11,735.00	641,170.21
413	SANTA MARIA HUATLCO	50,862	55,611	100,311,235.96	153,842,798.22	127,083,924.23	223,581,423.05
414	SANTA MARIA HUAZOLOTITLAN	11,995	52,803	54,270.00	311,870.00	49,553.10	115,893.10
415	SANTA MARIA IPALAPA	4,878	52,711	18,500.00	125,830.88	0.00	138,133.31
416	SANTA MARIA IXCATLAN	461	50,839	0.00	446.30	38,981.00	91,270.21
417	SANTA MARIA JACATEPEC	9,682	51,446	130,139.03	745,503.59	354,556.58	1,164,342.32
418	SANTA MARIA JALAPA DEL MARQUES	11,735	54,790	126,832.50	1,855,348.28	0.00	1,215,445.72
419	SANTA MARIA JALTANGUIS	592	55,414	27,135.00	259,994.75	65,540.00	224,889.34
420	SANTA MARIA LACHIXIO	1,679	50,095	0.00	1,090,981.00	0.00	328,505.46
421	SANTA MARIA MIXTEQUILLA	4,690	54,718	177,569.00	969,036.10	165,852.24	672,261.46
422	SANTA MARIA NATIVITAS	603	54,436	147,162.55	193,867.93	0.00	483.33
423	SANTA MARIA NDUAYACO	453	51,890	0.00	55,194.97	0.00	36,149.63
424	SANTA MARIA OZOLOTEPEC	3,793	50,123	52,230.00	64,316.83	56,548.00	62,669.66
425	SANTA MARIA PAPANO	2,058	51,430	19,710.00	682,514.19	35,481.40	808,306.75
426	SANTA MARIA PEÑALES	8,967	48,600	0.00	0.10	0.00	730,706.36
427	SANTA MARIA PETAPA	16,706	53,048	0.00	656,889.66	0.00	2,096,285.88
428	SANTA MARIA QUIEGOLANI	2,224	50,230	0.00	9,757.83	0.00	98,622.23
429	SANTA MARIA SOLA	1,516	50,790	96,677.00	114,255.12	0.00	0.00
430	SANTA MARIA TATALTEPEC	317	53,034	990.00	34,381.80	1,940.00	7,127.55
431	SANTA MARIA TECOMAVACA	1,830	53,915	2,290.00	112,567.74	11,275.66	90,030.29



GOBIERNO DEL ESTADO
DE OAXACA

Anexo 1. Variables para el cálculo de los montos estimados y coeficientes de distribución 2023 de las participaciones federales a los municipios del Estado de Oaxaca

Clave	Municipio	Población conforme al Censo de Población y Vivienda 2020 INEGI	Índice de Marginación CONAPO conforme al Censo de Población y Vivienda INEGI 2020	Recaudación de agua y predial 2020	Ingresos totales de cada Municipio 2020	Recaudación de agua y predial 2021	Ingresos totales de cada Municipio 2021
432	SANTA MARIA TEMAXCALAPA	903	54.943	0.00	90,309.31	0.00	46,153.15
433	SANTA MARIA TEMAXCALTEPEC	2,694	47.620	0.00	211,541.49	0.00	134,336.01
434	SANTA MARIA TEOPOXCO	3,965	49.701	0.00	75,696.27	0.00	718,326.95
435	SANTA MARIA TEPANTLALI	3,576	48.485	0.00	73,796.33	0.00	155,634.29
436	SANTA MARIA TEXCATILAN	896	45.093	0.00	1,143.19	0.00	0.00
437	SANTA MARIA TLAHUITOLTEPEC	9,653	50.366	0.00	3,564,414.21	0.00	664,157.06
438	SANTA MARIA TLALIXTAC	1,839	50.296	3.00	3.00	0.00	4,077.00
439	SANTA MARIA TONAMECA	25,347	48.798	200,829.96	1,891,294.18	186,504.31	2,141,053.14
440	SANTA MARIA TOTOLAPILLA	812	52.542	0.00	18,923.59	0.00	545,319.58
441	SANTA MARIA XADANI	9,234	53.262	0.00	184,505.74	0.00	1,864,818.31
442	SANTA MARIA YALINA	250	53.756	0.00	28,554.57	0.00	79,204.52
443	SANTA MARIA YAVESIA	434	55.876	22,581.17	62,499.87	59,872.26	109,409.71
444	SANTA MARIA YOLOTEPEC	481	53.729	16,800.00	21,644.48	50,400.00	438,365.20
445	SANTA MARIA YOSOYUA	1,699	53.554	0.00	312,394.93	0.00	67,635.67
446	SANTA MARIA YUCUHITI	6,008	52.517	96,860.00	616,512.72	95,637.50	607,105.11
447	SANTA MARIA ZACATEPEC	17,100	51.838	410,170.00	856,420.31	90,958.00	3,065,067.43
448	SANTA MARIA ZANIZA	2,469	48.344	0.00	28,202.31	0.00	0.00
449	SANTA MARIA ZOQUITLAN	3,294	52.150	14,000.00	19,850.00	40,080.00	82,117.50
450	SANTIAGO AMOLTEPEC	13,855	44.119	0.00	364,989.18	0.00	125,688.31
451	SANTIAGO APOALA	1,019	44.429	44,673.00	117,147.69	14,550.00	42,629.42
452	SANTIAGO APOSTOL	4,421	48.404	77,838.40	353,146.59	79,635.00	376,459.32
453	SANTIAGO ASTATA	3,918	52.257	51,055.00	870,896.73	0.00	1,420,002.14
454	SANTIAGO ATILAN	3,556	50.178	0.00	17,806.50	0.00	7,359.54
455	SANTIAGO AYUQUILILLA	2,904	49.923	97,145.82	248,513.11	101,476.79	332,102.12
456	SANTIAGO CACALOXTEPEC	1,667	52.193	6,950.00	238,144.12	38,220.00	190,719.90
457	SANTIAGO CAMOTLAN	3,346	51.734	0.00	72,990.09	0.00	369,371.14
458	SANTIAGO COMALTEPEC	1,157	54.521	103,330.32	166,154.96	92,030.00	748,509.82
459	SANTIAGO CHAZUMBA	4,877	54.177	235,583.60	675,550.66	276,898.01	1,121,513.00
460	SANTIAGO CHOAPAM	5,242	49.499	0.00	0.00	0.00	0.00
461	SANTIAGO DEL RIO	527	49.621	0.00	213,075.45	12,360.00	283,619.24
462	SANTIAGO HUAJOLITLAN	4,600	54.759	365,359.82	1,082,827.04	413,833.00	796,408.25
463	SANTIAGO HUAUCUILLA	525	53.082	34,155.00	56,559.47	54,874.36	70,444.36
464	SANTIAGO IHUITLAN PLUMAS	341	53.021	80,812.00	345,136.70	101,600.90	247,045.28
465	SANTIAGO IXCUIUTEPEC	1,636	50.214	0.00	38,439.46	0.00	27,236.77
466	SANTIAGO IXTAYUTLA	13,880	43.748	0.00	559,559.46	0.00	522,184.34
467	SANTIAGO JAMILTEPEC	19,112	52.846	57,050.35	4,003,699.21	69,613.95	1,724,696.81



GOBIERNO DEL ESTADO
DE OAXACA

Anexo 1. Variables para el cálculo de los montos estimados y coeficientes de distribución 2023 de las participaciones federales a los municipios del Estado de Oaxaca

Clave	Municipio	Población conforme al Censo de Población y Vivienda 2020 INEGI	Índice de Marginación CONAPO conforme al Censo de Población y Vivienda INEGI 2020	Recaudación de agua y predial 2020	Ingresos totales de cada Municipio 2020	Recaudación de agua y predial 2021	Ingresos totales de cada Municipio 2021
468	SANTIAGO JOCOTEPEC	14,198	49.865	0.00	25,338.72	0.00	12,570.81
469	SANTIAGO JUXTLAHUACA	34,735	49.141	416,069.50	1,388,243.14	1,163,381.50	2,401,831.99
470	SANTIAGO LACHIGUJURI	4,394	50.688	0.00	273,807.05	0.00	325,433.35
471	SANTIAGO LALOPA	431	54.130	6,825.70	67,875.08	37,130.50	113,463.29
472	SANTIAGO LAOLLAGA	3,361	55.127	20,916.95	332,939.08	1,698.50	309,236.06
473	SANTIAGO LAXOXA	1,291	54.652	30,790.00	79,503.60	40,935.00	61,336.22
474	SANTIAGO LLANO GRANDE	3,440	52.354	6,723.06	35,936.36	1,319.76	8,887.40
475	SANTIAGO MATATLÁN	10,175	51.347	645,202.35	1,935,440.97	1,303,101.29	2,399,214.61
476	SANTIAGO MILTEPEC	421	53.656	21,286.00	135,889.50	21,727.00	122,054.91
477	SANTIAGO MINAS	1,327	50.769	216.90	79,413.17	416.20	83,312.66
478	SANTIAGO NACALTEPEC	1,599	52.988	0.00	65,210.76	0.00	2,694.83
479	SANTIAGO NEJAPILLA	174	53.251	5,040.00	5,460.00	3,410.00	29,466.00
480	SANTIAGO NUNDICHE	1351	48.023	12,210.00	245,713.59	20,530.00	113,842.00
481	SANTIAGO NUUYOO	1,898	52.313	0.00	874,575.43	0.00	926,136.26
482	SANTIAGO PINOTEPA NACIONAL	55,840	52.520	5,095,182.76	16,765,312.01	5,486,120.60	16,246,634.27
483	SANTIAGO SUCHILQUITONGO	10,886	55.836	0.00	13,823.09	0.00	357.08
484	SANTIAGO TAMAZOLA	4,458	51.606	440,390.00	863,810.07	346,415.30	787,646.80
485	SANTIAGO TAPEXTLA	3,134	48.133	7,882.00	64,347.71	0.00	66,105.92
486	VILLA TEJUPAM DE LA UNIÓN	2,419	53.651	9,090.50	635,529.70	15,146.00	621,661.06
487	SANTIAGO TENANGO	1,966	53.043	167,032.50	557,239.23	158,353.00	1,084,338.81
488	SANTIAGO TETELAPA	130	54.426	31,068.00	93,335.90	56,939.00	107,502.75
489	SANTIAGO TETEPEC	4,909	50.688	0.00	55,440.96	0.00	53,153.11
490	SANTIAGO TEXCALCINGO	2,974	50.224	0.00	14,584.80	0.00	462,991.69
491	SANTIAGO TEXTITLÁN	4,930	52.091	150,000.00	523,864.96	0.00	326,641.02
492	SANTIAGO TILANTONGO	1,922	49.379	89,505.00	1,453,235.57	125,349.50	789,207.70
493	SANTIAGO TILLO	545	54.950	64,584.00	111,382.78	87,656.58	167,505.44
494	SANTIAGO TLAZOYALTEPEC	6,300	48.593	0.00	57,825.00	0.00	132,988.97
495	SANTIAGO XANICA	3,029	47.569	0.00	41,552.00	0.00	43,273.22
496	SANTIAGO XIACUI	1,893	55.942	5,032.10	29,986.20	0.00	12,975.19
497	SANTIAGO YAITEPEC	4,233	46.852	6,230.00	90,857.06	7,949.60	97,268.37
498	SANTIAGO YAVERO	7,593	47.511	0.00	291,493.36	0.00	95,902.32
499	SANTIAGO YOLOMECATL	1,922	55.649	889,264.51	1,783,731.81	804,925.13	1,707,354.99
500	SANTIAGO YOSONDÚA	7,991	51.079	87,358.00	1,118,912.39	67,340.00	573,799.04
501	SANTIAGO YUCUYACHI	998	52.554	0.00	24,146.77	25,200.20	70,205.54
502	SANTIAGO ZACATEPEC	5,089	45.794	0.00	126,525.64	0.00	147,961.56
503	SANTIAGO ZOOCHILA	425	55.057	73,536.02	1,024,142.31	120,391.11	355,866.68



GOBIERNO DEL ESTADO
DE OAXACA

Anexo 1. Variables para el cálculo de los montos estimados y coeficientes de distribución 2023 de las participaciones federales a los municipios del Estado de Oaxaca

Clave	Municipio	Población conforme al Censo de Población y Vivienda 2020 (INEGI)	Índice de Marginación CONAPO conforme al Censo de Población y Vivienda INEGI 2020	Recaudación de agua y predial 2020	Ingresos totales de cada Municipio 2020	Recaudación de agua y predial 2021	Ingresos totales de cada Municipio 2021
504	NUEVO ZOQUIÁPAM	1,590	53.672	216,918.50	484,925.76	208,012.00	448,904.54
505	SANTO DOMINGO INGENIO	7,681	56.214	77,715.50	6,812,430.54	31,316.92	16,244,049.92
506	SANTO DOMINGO ALBARRADAS	798	53.178	6,100.00	426,297.13	8,550.00	130,181.21
507	SANTO DOMINGO ARMENTA	3,155	50.785	14,397.15	129,780.65	9,530.50	56,182.27
508	SANTO DOMINGO CHIHUITAN	1,618	55.151	129,285.00	547,015.48	61,675.20	415,978.85
509	SANTO DOMINGO DE MORELOS	11,384	47.104	1,050.00	266,913.27	0.00	125,145.92
510	SANTO DOMINGO IXCATLÁN	760	50.734	6,427.00	69,022.53	1,607.00	114,400.57
511	SANTO DOMINGO NUXXA	3,335	48.247	10,730.00	153,441.08	15,510.00	198,985.00
512	SANTO DOMINGO OZOLOTEPEC	1,101	50.949	0.00	5,365.20	0.00	17,629.76
513	SANTO DOMINGO PETAPA	9,027	53.125	0.00	114,934.36	1,223.00	4,118.82
514	SANTO DOMINGO ROAYAGA	941	47.499	0.00	50,386.50	0.00	37,697.13
515	SANTO DOMINGO TEHUANTEPEC	67,739	55.215	5,656,220.56	32,965,864.28	7,808,108.02	34,080,302.10
516	SANTO DOMINGO TEJOMULCO	5,260	51.872	138,600.00	499,899.50	36,750.00	887,935.57
517	SANTO DOMINGO TEPUXTEPEC	6,029	46.671	24,360.00	485,216.35	24,250.00	377,358.50
518	SANTO DOMINGO TLATAYAPAM	113	55.078	31,017.00	298,173.53	27,241.00	227,568.49
519	SANTO DOMINGO TOLALTEPEC	3,386	54.540	60,563.10	435,007.10	213,956.50	621,108.88
520	SANTO DOMINGO TONALA	7,393	52.721	181,327.56	519,284.45	267,967.32	419,442.43
521	SANTO DOMINGO TONALTEPEC	250	53.125	36,000.00	54,222.64	37,122.00	67,116.03
522	SANTO DOMINGO XAGACIA	1,205	50.193	0.00	20,269.77	0.00	19,575.78
523	SANTO DOMINGO YAHUJITLÁN	1,633	54.516	234,657.77	1,303,295.23	311,527.13	1,436,475.84
524	SANTO DOMINGO YODOHINO	327	55.036	79,200.00	84,572.51	66,827.00	67,096.17
525	SANTO DOMINGO ZANATEPEC	12,483	53.886	1,089,818.34	3,286,961.96	900,411.85	2,939,284.33
526	SANTOS REYES NOPALA	16,688	51.719	145,716.50	736,355.82	398,447.00	930,765.40
527	SANTOS REYES PAPALO	2,490	50.872	8,486.76	1,322,768.40	14,314.50	821,120.00
528	SANTOS REYES TEPEJILLO	904	50.961	145,300.00	1,886,821.25	151,800.01	436,089.37
529	SANTOS REYES YUCUÑA	1,474	47.592	0.00	12,045.43	0.00	15,422.70
530	SANTO TOMÁS JALIEZA	3,923	49.786	247,629.20	757,215.88	411,006.00	801,518.86
531	SANTO TOMÁS MAZALTEPEC	2,612	54.546	11,000.00	239,041.47	0.00	20,884.77
532	SANTO TOMÁS OCOTEPEC	4,066	50.223	729.00	257,574.64	0.00	257,172.85
533	SANTO TOMÁS TAMAZULAPAN	2,726	53.213	238,526.50	412,655.27	315,856.25	501,869.07
534	SAN VICENTE COATLÁN	3,512	48.838	0.00	489,196.13	200.00	1,001,784.66
535	SAN VICENTE LACHIXIO	3,227	51.174	0.00	1,500,436.08	0.00	589,306.68
536	SAN VICENTE NUÑU	449	54.752	23,145.40	139,222.88	62,930.00	420,072.28
537	SILACAYOAPAM	6,710	52.385	148,610.50	843,626.23	195,460.50	763,473.69
538	SITIO DE XITLAPEHUA	713	53.392	25,714.70	234,647.72	16,639.00	73,390.21
539	SOLEDAD ETLA	6,348	55.067	0.00	0.00	0.00	0.00

43



GOBIERNO DEL ESTADO
DE OAXACA

Anexo 1. Variables para el cálculo de los montos estimados y coeficientes de distribución 2023 de las participaciones federales a los municipios del Estado de Oaxaca

Clave	Municipio	Población conforme al Censo de Población y Vivienda 2020 INEGI	Índice de Marginación CONAPO conforme al Censo de Población y Vivienda INEGI 2020	Recaudación de agua y predial 2020	Ingresos totales de cada Municipio 2020	Recaudación de agua y predial 2021	Ingresos totales de cada Municipio 2021
540	VILLA DE TAMAZULÁPAM DEL PROGRESO	8,326	56,539	2,131,359.84	3,080,750.88	2,050,976.42	2,990,758.05
541	TANETZE DE ZARAGOZA	1,558	53,794	0.00	22,115.68	0.00	39,300.10
542	TANICHE	887	53,014	62,482.55	75,282.23	61,819.77	71,154.89
543	TATALTEPEC DE VALDÉS	6,386	49,375	592,495.50	806,811.18	450,000.00	612,244.48
544	TEOCOCUILCO DE MARCOS PÉREZ	1,032	52,618	15,317.00	368,793.09	55,200.02	1,449,615.47
545	TEOTITLÁN DE FLORES MAGÓN	10,099	55,692	840,233.01	2,274,225.65	1,012,576.47	5,861,023.33
546	TEOTITLÁN DEL VALLE	6,392	52,065	139,972.70	1,938,362.59	18,253.19	835,043.16
547	TEOTONGO	1,005	54,303	3,560.00	63,825.76	136,520.00	243,457.01
548	TEPELMEME VILLA DE MORELOS	1,960	49,686	130,420.17	563,525.51	102,382.73	796,964.50
549	HEROICA VILLA TEZOATLÁN DE SEGURA Y LUNA, CUNA DE LA INDEPENDENCIA DE OAXACA	11,465	51,690	0.00	3,331.99	0.00	0.00
550	SAN JERONIMO TLACOHAHUAYA	5,764	53,687	252,735.78	1,325,774.15	526,062.45	2,175,334.05
551	TLACOLULA DE MATAMOROS	30,254	55,977	5,086,821.51	14,232,226.23	7,102,768.32	23,126,324.22
552	TLACOTEPEC PLUMAS	410	54,457	93,182.14	347,814.19	110,919.00	278,272.95
553	TLALIXTAC DE CABRERA	12,067	57,068	2,710,845.00	12,588,058.85	2,948,673.53	12,719,780.33
554	TOTONTEPEC VILLA DE MORELOS	5,904	50,731	0.00	25,236.36	0.00	80,734.22
555	TRINIDAD ZAACHILA	3,419	53,227	0.00	34,700.91	0.00	116,648.15
556	LA TRINIDAD VISTA HERMOSA	306	54,117	0.00	281,241.55	25,813.00	294,610.19
557	UNIÓN HIDALGO	14,542	57,403	9,810.00	6,615,864.33	27,000.00	4,977,299.13
558	VALERIO TRUJANO	1,376	55,906	0.00	26,620.29	0.00	101.51
559	SAN JUAN BAUTISTA VALLE NACIONAL	23,067	53,611	1,011,085.00	2,004,837.25	745,309.00	1,025,144.33
560	VILLA DÍAZ ORDÁZ	6,467	52,027	402,013.53	3,083,936.80	393,387.00	4,327,936.26
561	YAXE	2,954	49,837	126,360.00	599,389.68	109,050.00	617,702.38
562	MAGDALENA YODOCONO DE PORFIRIO DÍAZ	1,682	53,998	34,369.00	497,145.49	31,038.30	480,073.50
563	YOGANA	1,245	47,004	3,132.00	21,614.90	61,301.00	83,122.95
564	YUTANDUCHI DE GUERRERO	1,195	50,626	13,320.00	347,633.93	27,220.00	280,813.90
565	VILLA DE ZAACHILA	46,464	51,881	5,290,574.88	20,086,920.61	6,077,286.77	19,135,150.22
566	SAN MATEO YUCUTINDOO	3,144	49,637	39,390.00	111,137.60	7,120.00	148,189.89
567	ZAPOTITLÁN LAGUNAS	3,382	48,119	118,645.00	165,682.11	0.00	19,611.80
568	ZAPOTITLÁN PALMAS	1,695	52,709	176,635.04	231,002.83	175,565.20	288,685.80
569	SANTA INÉS DE ZARAGOZA	1,454	49,813	55,195.20	91,752.33	60,005.00	77,015.19
570	ZIMATLÁN DE ALVAREZ	22,093	54,130	2,522,734.83	8,205,237.02	2,467,484.98	7,634,582.80

Los ingresos totales de cada municipio y de agua y predial se integran de las cifras del total de ingresos que reporta el OSFE y la recaudación de agua que informan GEA, SAPAO y FONATUR.



GOBIERNO DEL ESTADO DE OAXACA

Table with columns for Clave, Municipio, FGP, FIES, FOCISOAN, FOFIR, FFFM, and Coeficiente de distribución. It lists 190 municipalities and their corresponding financial data across various categories.

Handwritten signatures and scribbles at the bottom of the page.



GOBIERNO DEL ESTADO DE OAXACA

Anexo 2. Monto garantizado 2013 y coeficientes de distribución del FGP, FIEPS, FOCISAN, FOCIFIR y FFM

Table with columns: Clave, Municipio, FGP (Monto, Coeficiente de distribución), FIEPS (Monto, Coeficiente de distribución), FOCISAN (Monto, Coeficiente de distribución), FOCIFIR (Monto, Coeficiente de distribución), FFM (Monto, Coeficiente de distribución). Rows list municipalities from SAN JUAN CHICOMEZUCHIL to SAN LUCAS OJITLAN.

Handwritten signature and initials.

Handwritten signature and initials.

Handwritten signature and initials.



GOBIERNO DEL ESTADO DE OAXACA

Table with columns: Clave, Municipio, FGP, FIEPS, FISISAN, FOCOISAN, FOFIR, FFM. Rows list municipalities from San Lucas Quiaván to Quetzaltepéc.

Handwritten signature and stamp in the bottom right corner.



ESTADOS UNIDOS MEXICANOS
GOBIERNO DEL ESTADO
DE OAXACA

Table with 6 columns: Clave, Municipio, FGP, FIEPS, FOCISOAN, FOFIR, FFFM. Each column contains data for various municipalities, including amounts, coefficients, and distribution numbers.

Handwritten signature and stamp

Handwritten signature and stamp

Handwritten signature and stamp



GOBIERNO DEL ESTADO
DE OAXACA

Anexo 2. Monto parametrizado 2013 y coeficientes de distribución del FGP, FIEPS, FISAN, FOCOISAN, FOFIR y FFM

Clave	Municipio	FGP		FIEPS		FISAN		FOCOISAN		FOFIR		FFM	
		Monto	Coefficiente de distribución	Monto	Coefficiente de distribución	Monto	Coefficiente de distribución	Monto	Coefficiente de distribución	Monto	Coefficiente de distribución	Monto	Coefficiente de distribución
555	MORELOS	1,627,506.63	0.0005664078088159283	25,263.03	0.000750756569696743	7,077.87	0.000700428414869061	84,188.65	0.000720444726689059	918,258.40	0.0008062276595999726		
556	TRINIDAD ZACACHILA	756,194.54	0.000308553699921235	13,698.85	0.000407096932108652	3,408.99	0.000333191730179283	5,757.52	0.000379757704160656	42,908.40	0.000387188814602463	474,333.60	0.000416463239963006
557	LA TRINIDAD VISTA	8,065,933.92	0.003291180474482380	113,651.53	0.00337450602966990	34,673.14	0.00338892267266720	60,042.93	0.003950344948488480	388,377.78	0.003323544494902520	4,635,539.30	0.004069987274470650
558	HERMOSA	1,017,371.71	0.000415122903367742	16,446.24	0.000488742766635345	4,466.60	0.000436561615615999	6,869.75	0.000453118788672495	53,922.60	0.000461442877718180	394,004.80	0.0003371546959847281
559	UNION HIDALGO	8,681,502.61	0.003542353826800720	126,780.45	0.003767610583834000	37,356.98	0.003651238871475970	57,069.27	0.00376420662943210	431,638.19	0.003693745637759800	2,046,806.40	0.001797088882489090
560	SAN JUAN BAUTISTA VALLE	3,451,724.95	0.00140842330691710	50,028.67	0.00148571957388840	14,877.41	0.001454105168535710	24,523.95	0.001677564324388050	169,826.62	0.001453292019412120	1,606,919.80	0.001410669957912970
561	VILLA DIAZ ORDAZ	3,637,471.42	0.001484214355427270	60,105.05	0.00178617778370970	16,026.50	0.00156641629944430	24,388.80	0.001606650025252360	195,675.63	0.001674495031886630	2,089,427.30	0.0016345098835455790
562	MAGDALENA YODOCONO	1,229,449.69	0.000501658066408560	18,466.79	0.0005493830134300828	5,322.07	0.000520174512519912	8,270.92	0.000545537938295733	62,175.53	0.000532067361122295	651,567.20	0.000572073720195289
563	DE PORFIRIO DIAZ	1,204,232.90	0.000491368742481503	20,309.62	0.0006035531445553384	5,335.01	0.000521439256912979	8,464.82	0.00055832720284378	85,449.45	0.000590083945378601	542,937.60	0.000476697311752190
564	YUTANDUCHI DE GUERRERO	1,630,483.66	0.000665293819535107	23,756.19	0.000705976930004361	6,990.99	0.00068233307919960	9,876.77	0.000651457485119086	81,395.29	0.000696540538666641	704,591.60	0.000619716757384918
565	VILLA DE ZAACHILA	17,801,780.07	0.007263742991017920	200,129.46	0.00594736705568720	72,912.00	0.007126355733173710	92,335.36	0.006090306994408640	769,050.81	0.006581155561451000	8,144,917.40	0.007151208958494750
566	SAN MATEO YUCUITINDO	2,041,492.52	0.000832999673350991	31,408.18	0.000933375700961491	8,855.99	0.000865576792701189	13,043.36	0.000860321188313880	105,139.45	0.00089931283359237	675,062.50	0.00092702511328562
567	ZAPOTITLAN LAGUNAS	1,923,382.73	0.000784609787250822	30,432.82	0.00090439034329268	8,408.37	0.000821826601571015	13,230.46	0.000872697043031818	100,373.92	0.000858959245215446	662,091.50	0.000881314018745387
568	ZAPOTITLAN PALMAS	1,118,536.87	0.000456401793399845	17,523.14	0.000520745649080792	4,872.27	0.00047631145007769	7,343.77	0.000484384463290427	59,185.95	0.000497925857616657	713,922.60	0.0005621543063391
569	SANTA INES DE ZARAGOZA	1,432,064.87	0.00058433079221417	23,097.39	0.00068638997512784	6,281.61	0.000615999121092020	9,643.67	0.000636062945763278	75,794.26	0.0006466609700736240	688,751.20	0.000604721141988814
570	ZIMATLAN DE ALVAREZ	9,566,479.12	0.003903454900767060	122,917.62	0.003826070711424630	40,445.33	0.003953091625751630	61,360.12	0.004047224898606050	436,827.81	0.003738155832873980	3,862,596.20	0.003391345939062290

59



GOBIERNO DEL ESTADO DE OAXACA

Table with columns for Clave, Municipio, Fondo General de Participaciones, Fondo de Impuestos, and Fondo de Inversión. It lists various municipalities and their respective financial data.

Handwritten signatures and initials, including 'AR' and 'AP'.



GOBIERNO DEL ESTADO DE OAXACA

Anexo 3. Porcentajes, montos estimados y coeficientes de distribución del FGP, FIEPS y FIBAN para el ejercicio fiscal 2023

Table with 10 columns: Clave, Municipio, Fondo General de Participaciones (Porcentaje, Monto estimado a distribuir a cada municipio, Coeficiente de distribución (AFGP %)), Fondo de Impuestas Especiales de Producción y Servicios (Porcentaje, Monto estimado a distribuir a cada municipio, Coeficiente de distribución (AFIEPS %)), Fondo del Impuesto Sobre Automóviles Nuevos (Porcentaje, Monto estimado a distribuir a cada municipio, Coeficiente de distribución (AFIBAN %)). Rows include municipalities like SAN ANDRÉS SOLAGA, SAN ANDRÉS TEOTILAPAM, etc.

Handwritten signatures and initials on the right side of the page.



GOBIERNO DEL ESTADO DE OAXACA

Anexo 3. Porcentajes, montos estimados y coeficientes de distribución del FGP, FIEPS y FISAN para el ejercicio fiscal 2023

Table with 13 columns: Clave, Municipio, Fondo General de Participaciones (Porcentaje, Monto estimado a distribuir, Coeficiente de distribución), Fondo de Impuestos Especiales de Producción y Servicios (Porcentaje, Monto estimado a distribuir, Coeficiente de distribución), Fondo del Impuesto Sobre Automóviles Nuevos (Porcentaje, Monto estimado a distribuir, Coeficiente de distribución). Rows list municipalities from San Pedro Yucunama to Santa Inés Yatzeche.

Handwritten signatures and initials on the right side of the page.



ESTADOS UNIDOS MEXICANOS
GOBIERNO DEL ESTADO DE OAXACA

Table with columns: Clave, Municipio, Fondo General de Participaciones, Fondo de Impuestos Especiales de Producción y Servicios, Fondo de Impuesto Sobre Automóviles Nuevos. Rows include municipalities like SILCAYOAPAM, SITIO DE XITLAPUEHUA, SOLEDAD ETULA, etc.

[Handwritten signature]

[Handwritten signature]

[Handwritten signature]



GOBIERNO DEL ESTADO DE OAXACA

Table with columns: Clave, Municipio, Fomento de Compensación del Impuesto Sobre Automóviles Nuevos, Fomento de Fiscalización y Recaudación, ISR Art. 126. It lists municipalities and their respective financial and percentage data.

Handwritten signature

Handwritten signature

Handwritten signature

Handwritten signature



GOBIERNO DEL ESTADO DE OAXACA

Table with 11 columns: Clave, Municipio, Fondo de Compensación del Impuesto Sobre Automóviles Nuevos (Porcentaje, Monto estimado a distribuir a cada municipio, Coeficiente de distribución), Fondo de Fiscalización y Recaudación (Porcentaje, Monto estimado a distribuir a cada municipio, Coeficiente de distribución), and ISR Art. 126 (Porcentaje, Monto estimado a distribuir a cada municipio, Coeficiente de distribución). Rows list various municipalities from Magdalena Mixtepec to San Andrés Sinaxtla.

Handwritten signature and initials in the bottom right corner.



GOBIERNO DEL ESTADO DE OAXACA

Anexo 4. Porcentajes, montos estimados y coeficientes de distribución del FOCOSAN, FOFR y ISR Art. 126 para el ejercicio fiscal 2023

Clave	Municipio	Fondo de Compensación del Impuesto Sobre Automóviles Nuevos			Fondo de Fiscalización y Recaudación			ISR Art. 126		
		Porcentaje	Monto estimado a distribuir a cada municipio	Coeficiente de distribución del Ganarizado 2013	Porcentaje	Monto estimado a distribuir a cada municipio	Coeficiente de distribución del crecimiento (AFOFR tu)	Porcentaje	Monto estimado a distribuir a cada municipio	Coeficiente de distribución del crecimiento (AOSP tu)
97	SAN ANDRES SOLAGA	0.054568158559033200%	4.352	0.000545830134697905	0.03919627202989600%	101.062	0.0002598866533162234	0.025988168700772900%	1.880	0.0002598866533162234
98	SAN ANDRES TEOTILALPAM	0.105965248957453000%	8.448	0.001059680263618820	0.07594990368774100%	185.826	0.000519041019390087	0.051904276888639300%	3.168	0.000519041019390087
99	SAN ANDRES TEPETLAPA	0.06880266505605600%	4.688	0.000687985568875866	0.030210316588861300%	77.893	0.000050877881361444	0.005095715068277930%	3.11	0.000050877881361444
100	SAN ANDRES YAL	0.05906026321878600%	4.402	0.000591931417888582	0.026833434770458600%	67.897	0.000091834566937246	0.0091763974017545800%	3.16	0.000091834566937246
101	SAN ANDRES ZARACHE	0.034400010003468900%	4.337	0.000344024189440238	0.03088633947038000%	79.894	0.00009598859849333	0.009598204190315800%	6.08	0.00009598859849333
102	SAN ANTONIO CASTILLO VELASCO	0.198923163278424000%	15.859	0.00198927904255070	0.181158805857145000%	417.087	0.002056495076512030	0.005873448981427800%	5.241	0.002056495076512030
103	SAN ANTONIO EL TO	0.10066498217293000%	8.049	0.001006609804743540	0.07869701457265000%	202.909	0.00066278023939590	0.066277065661155900%	4.045	0.00066278023939590
104	SAN ANTONIO MONTE VERDE	0.12880643983518200%	10.269	0.001288124423886710	0.10973072747355000%	282.925	0.000929593927107137	0.092957412984483900%	5.673	0.000929593927107137
105	SAN ANTONIO ACUTLA	0.031935016215831400%	2.546	0.000319337688295789	0.0262120366823500%	67.584	0.00013296436881903	0.01329643688190300%	1.302	0.00013296436881903
106	SAN ANTONIO DE LA CAL	0.294916550450363000%	23.512	0.002949184458108200	0.32742733888390000%	844.226	0.00366905232473810	0.3669076937853000%	22.393	0.00366905232473810
107	SAN ANTONIO HUITEPEC	0.03713481155353700%	7.744	0.00037134925283552	0.0384815432317400%	228.327	0.000797905289438603	0.07979463776757100%	4.870	0.000797905289438603
108	SAN ANTONIO MANAHUATIPAM	0.041154353913845100%	3.281	0.000411555664233852	0.027884031382880100%	71.895	0.00016276353891289	0.01627635389128900%	993	0.00016276353891289
109	SAN ANTONIO SINCHUATA	0.06542551358707500%	5.216	0.00065420939852409	0.047828659250283200%	121.249	0.0001258004969495859	0.02860471288851500%	1.758	0.0001258004969495859
110	SAN ANTONIO TEPETLAPA	0.10397058728712000%	8.281	0.001039739087939270	0.08339215479005800%	214.989	0.000590048254046991	0.059002144127521000%	3.601	0.000590048254046991
111	SAN BAL TAZAR CHICHCAPAM	0.16265541159057600%	12.862	0.0016265959104720	0.0983271635290200%	253.524	0.00046429565279213	0.04642956527921300%	2.834	0.00046429565279213
112	SAN BAL TAZAR CHICHCAPAM	0.09535367188825900%	7.602	0.000953561521956765	0.06599838440729000%	172.720	0.0006249637668580	0.062496376685800%	2.834	0.0006249637668580
113	SAN BAL TAZAR LIXIUCHA	0.042910406804845700%	3.421	0.000429057107518490	0.02988505468490700%	77.055	0.000187053966519036	0.018711598782457400%	1.142	0.000187053966519036
114	SAN BAL TAZAR VAYTACHI EL BALO	0.13641703932677000%	10.918	0.001364942642753020	0.16162305191625000%	416.722	0.001903367078231480	0.19033670782314800%	11.617	0.001903367078231480
115	SAN BARTOLOME AYATULCA	0.097881751531058600%	7.812	0.000978921858780224	0.0748451970008000%	192.462	0.000541603859182490	0.05416038591824900%	3.305	0.000541603859182490
116	SAN BARTOLOME LIXIUCHA	0.0709445369508200%	5.656	0.000709393679070503	0.049748890186870700%	128.273	0.0003073767416057383	0.030730905954869300%	1.878	0.0003073767416057383
117	SAN BARTOLOME QUIALANA	0.1554232244265900%	12.391	0.00155427709102780	0.12624820304566000%	325.513	0.00107214605066870	0.10720663550579600%	6.543	0.00107214605066870
118	SAN BARTOLOME YUCUANI	0.04534379439129500%	3.615	0.000453477603216019	0.025988646465627100%	65.229	0.00008936795100273	0.008937021865408600%	543	0.00008936795100273
119	SAN BARTOLOME ZOOGOCHO	0.047175106695932400%	3.761	0.000471713165136555	0.02686901865694700%	74.208	0.000127636928683975	0.012763692868397500%	779	0.000127636928683975
120	SAN BARTOLOME SOYALTEPEC	0.0468557466263000%	3.714	0.00046859056264336	0.026066207838390100%	67.502	0.000127636928683975	0.012763692868397500%	779	0.000127636928683975
121	SAN BARTOLOME AYATULCA	0.097881751531058600%	7.812	0.000978921858780224	0.0748451970008000%	192.462	0.000541603859182490	0.05416038591824900%	3.305	0.000541603859182490
122	SAN BARTOLOME LIXIUCHA	0.0709445369508200%	5.656	0.000709393679070503	0.049748890186870700%	128.273	0.0003073767416057383	0.030730905954869300%	1.878	0.0003073767416057383
123	SAN BARTOLOME QUIALANA	0.1554232244265900%	12.391	0.00155427709102780	0.12624820304566000%	325.513	0.00107214605066870	0.10720663550579600%	6.543	0.00107214605066870
124	SAN BARTOLOME YUCUANI	0.04534379439129500%	3.615	0.000453477603216019	0.025988646465627100%	65.229	0.00008936795100273	0.008937021865408600%	543	0.00008936795100273
125	SAN BARTOLOME ZOOGOCHO	0.047175106695932400%	3.761	0.000471713165136555	0.02686901865694700%	74.208	0.000127636928683975	0.012763692868397500%	779	0.000127636928683975
126	SAN BARTOLOME SOYALTEPEC	0.0468557466263000%	3.714	0.00046859056264336	0.026066207838390100%	67.502	0.000127636928683975	0.012763692868397500%	779	0.000127636928683975
127	SAN BERNARDO MATTEPEC	0.039595203357198800%	3.185	0.000395950547583610	0.02686901865694700%	58.303	0.0000859026849665	0.0085902684966500%	525	0.0000859026849665
128	SAN BLAS ATENPA	0.31551253259632000%	25.154	0.003155183581224810	0.03662490377403000%	129.976	0.003173703377668580	0.035424231386753000%	2.162	0.003173703377668580
129	SAN CARLOS YAUTTEPEC	0.06940171905051700%	5.533	0.000694001413192399	0.050410388210525300%	668.455	0.00347303377668580	0.37138059880488000%	22.666	0.00347303377668580
130	SAN CARLOS YAUTTEPEC	0.2215887886568000%	17.666	0.00221584300073370	0.1873239520528000%	483.327	0.001626846671999700	0.0666375342608600%	9.319	0.001626846671999700
131	SAN CRISTOBAL AMATLAN	0.1042989877454000%	8.315	0.001042984782938260	0.084344007461029100%	217.469	0.000666441888897418	0.0666441888897418000%	4.067	0.000666441888897418
132	SAN CRISTOBAL AMOLTEPEC	0.06604709357668600%	4.821	0.000660471337456074	0.044081164923945900%	113.657	0.00007039346877245	0.00703934687724500%	1.650	0.00007039346877245
133	SAN CRISTOBAL LACHIRIHOAG	0.0592291554548000%	4.722	0.000592299916012135	0.034196585447933500%	88.172	0.00016558543796616	0.0165585447933500%	1.035	0.00016558543796616
134	SAN CRISTOBAL SACHIKTLAHUACA	0.04302705888932400%	3.532	0.000430310871493212	0.043099144379690300%	111.125	0.000367201498793504	0.036718641321782400%	2.241	0.000367201498793504
135	SAN DIONISIO DEL MAR	0.14603048678881000%	11.655	0.00146020433245830	0.149713919811843000%	282.753	0.000263792651162872	0.026379265116287200%	3.825	0.000263792651162872
136	SAN DIONISIO OCOATEPEC	0.28738707355921000%	21.307	0.0028738707355921000%	0.225365908391000%	582.029	0.001913195453881800	0.19131954538818000%	11.677	0.001913195453881800
137	SAN DIONISIO OCOATEPEC	0.050408219581871000%	4.816	0.000504084943690283	0.0474642656868500%	122.380	0.0006452866265900%	0.064528662659000%	2.164	0.0006452866265900%
138	SAN ESTEBAN ATZALAHUACA	0.102415513473002000%	8.165	0.0010240969691833350	0.076636703765300%	203.807	0.000604057488125561	0.06044125861365600%	3.687	0.000604057488125561
139	SAN FELIPE JALAPA DE DIAZ	0.39719407333874000%	31.666	0.00397197542041800	0.394736414262499000%	991.988	0.00370351070340650	0.37035220285515000%	22.768	0.00370351070340650
140	SAN FELIPE JALAPA	0.11595933171039000%	8.894	0.00115959368298930	0.1237279622644000%	328.327	0.001403791283184660	0.14037912831846600%	8.988	0.001403791283184660
141	SAN FELIPE USILA	0.212289163279071000%	16.923	0.002122894884949300	0.0216250893245440	473.938	0.001555963651619490	0.15559636516194900%	9.498	0.001555963651619490
142	SAN FRANCISCO CHAHUACUA	0.11070345587481000%	8.855	0.00110719653676320	0.09133598003131700%	209.713	0.00064761625492011	0.06476162549201100%	3.953	0.00064761625492011
143	SAN FRANCISCO CAJONOS	0.075544454579261300%	2.994	0.0007554454579261300%	0.05101842326404300%	50.811	0.0005521323821525000	0.05521323821525000%	3.37	0.0005521323821525000
144	SAN FRANCISCO CHAPULAPA	0.0758489418271340400%	6.047	0.000758489418271340400%	0.05101842326404300%	129.933	0.000276231745590604	0.0276231745590604000%	1.686	0.000276231745590604
145	SAN FRANCISCO CHINDUA	0.0350834281915477000%	2.977	0.000350834281915477000%	0.02331710794309253100%	60.120	0.0001310794309253100%	0.01310794309253100%	8.00	0.0001310794309253100%
146	SAN FRANCISCO DEL MAR	0.152099267161497000%	12.126	0.00152099267161497000%	0.149713919811843000%	386.016	0.0014665512710319030	0.146655127103190300%	8.983	0.0014665512710319030
147	SAN FRANCISCO HUETLAN	0.048743011068269000%	3.868	0.00048743011068269000%	0.049713919811843000%	72.855	0.00020246402391877	0.020246402391877000%	625	0.00020246402391877
148	SAN FRANCISCO IXTUATAN	0.224172695298971000%	17.872	0.002241740031659220	0.18675604961028000%	481.529	0.001707322337094680	0.17073223370946800%	10.420	0.001707322337094680
149	SAN FRANCISCO JALTEPETONGO	0.041179440383572100%	3.283	0.00041179440383572100%	0.035375616726106000%	65.381	0.00013013837664572	0.01301383766457200%	795	0.00013013837664572
150	SAN FRANCISCO JALTEPETONGO	0.110706591783554000%	8.826	0.00110706591783554000%	0.117811438441167000%	303.160	0.001409933560454550	0.140993356045455000%	8.605	0.001409933560454550



GOBIERNO DEL ESTADO
DE OAXACA

Fondo de Fiscalización y Recaudación

Coeficiente de distribución del crecimiento (FOCOPISAN), FOFR y ISR Art. 126 para el ejercicio fiscal 2023

Clave	Municipio	Fondo de Compensación del Impuesto Sobre Automóviles Nuevos		Fondo de Fiscalización y Recaudación		ISR Art. 126	
		Porcentaje	Monto estimado a distribuir a cada municipio	Porcentaje	Monto estimado a cada municipio	Porcentaje	Monto estimado a distribuir a cada municipio
146	SAN FRANCISCO LOGUECHE	0.085638443321824900%	6,845	0.059540819552188200%	153,517	0.038160515679810200%	2,329
147	SAN FRANCISCO NUXAÑO	0.054575615324070200%	4,351	0.000858529753938488	95,776	0.000212040940457297	1,284
148	SAN FRANCISCO OZOLOTEPEC	0.074218321276148100%	5,917	0.000742163591048328	135,188	0.000284943035076800%	1,799
149	SAN FRANCISCO SOLA	0.059981749593128000%	4,782	0.000599803340076044	108,807	0.029152416006512800%	1,778
150	SAN FRANCISCO TELIXIHLUACA	0.163952624201545000%	13,071	0.00163953847261150	490,709	0.00029593373385195042	1,778
151	SAN FRANCISCO TEOPAN	0.033628412933838000%	2,681	0.00033625737028315	46,331	0.00029593373385195042	1,778
152	SAN FRANCISCO TLANCANTO	0.053694547145180700%	5,078	0.00053690379782925	119,004	0.000390664364487608	238
153	SAN GABRIEL HIMITEPEC	0.091716340485520000%	7,312	0.000917143164860130	191,828	0.0003754524659082700%	1,877
154	SAN ILDEFONSO AMATLAN	0.084553946885671500%	6,741	0.000845578131922587	155,927	0.0004944547398488300%	3,628
155	SAN ILDEFONSO SOLA	0.05535329589177000%	4,413	0.0005535363115719307	90,780	0.0004944547398488300%	2,489
156	SAN JACINTO AMILPAS	0.095767598947660300%	7,635	0.00095763563115719307	191,828	0.0004944547398488300%	3,628
157	SAN JACINTO ALTO	0.35314232714687200%	28,154	0.0035314232714687200%	90,780	0.017391647103872500%	1,059
158	SAN JACINTO TILACO	0.092732136081556100%	7,393	0.00092732136081556100%	191,828	0.000656718794709430	4,005
159	SAN JERONIMO COATLAN	0.058649030818310000%	4,644	0.0005864903081831000%	128,552	0.000656718794709430	28,154
160	SAN JERONIMO SILCAYOAPILLA	0.07530958271939000%	6,004	0.0007530958271939000%	111,740	0.000461384912829300	3,439
161	SAN JERONIMO SOSOLA	0.05833568512974100%	4,651	0.0005833568512974100%	138,885	0.000287102236457192	1,759
162	SAN JERONIMO TAVICHE	0.065421322323918900%	5,170	0.00065421322323918900%	138,885	0.000287102236457192	1,759
163	SAN JERONIMO TEOCALT	0.056118012668592000%	4,483	0.0005611801266859200%	138,885	0.000287102236457192	1,759
164	SAN JORGE NUCHITA	0.075685979166821300%	6,034	0.00075685979166821300%	138,885	0.000287102236457192	1,759
165	SAN JOSE ATICUCLA	0.056220824382485000%	4,500	0.0005622082438248500%	138,885	0.000287102236457192	1,759
166	SAN JOSE CHILTEPEC	0.207527282463052000%	16,545	0.00207527282463052000%	98,480	0.000287102236457192	1,759
167	SAN JOSE DEL PENASCO	0.06054619516646400%	4,827	0.0006054619516646400%	98,480	0.000287102236457192	1,759
168	SAN JOSE ESTANJA GRANDE	0.044904781167489000%	3,580	0.00044904781167489000%	496,129	0.000287102236457192	1,759
169	SAN JOSE INDEPENDENCIA	0.1036983996930000%	8,285	0.001036983996930000%	150,345	0.000287102236457192	1,759
170	SAN JOSE LACHIGUIRI	0.02282795987327500%	1,804	0.0002282795987327500%	139,979	0.000287102236457192	1,759
171	SAN JOSE TENANGO	0.050649858278064700%	4,038	0.00050649858278064700%	139,979	0.000287102236457192	1,759
172	SAN JUAN ACHIUTLA	0.071659501343694000%	5,713	0.0007165950134369400%	90,634	0.000287102236457192	1,759
173	SAN JUAN ATEPEC	0.095035502905868000%	4,708	0.0009503550290586800%	150,345	0.000287102236457192	1,759
174	ANIMAS TRIUNFO	0.190456478678391000%	15,184	0.00190456478678391000%	238,022	0.000287102236457192	1,759
175	SAN JUAN BAUTISTA ATTLAHUCA	0.094300040451932800%	7,518	0.00094300040451932800%	206,103	0.000287102236457192	1,759
176	SAN JUAN BAUTISTA COIXTLAHUACA	0.05447439453327400%	4,901	0.0005447439453327400%	689,561	0.000287102236457192	1,759
177	SAN JUAN BAUTISTA CUICATLAN	0.064083381926034100%	4,901	0.00064083381926034100%	41,367	0.000287102236457192	1,759
178	SAN JUAN BAUTISTA TLANCANTO	0.0392269572924100%	3,127	0.000392269572924100%	90,634	0.000287102236457192	1,759
179	SAN JUAN BAUTISTA JAYACATLAN	0.05447439453327400%	4,901	0.0005447439453327400%	206,103	0.000287102236457192	1,759
180	SAN JUAN BAUTISTA LO DE SOTO	0.064083381926034100%	4,901	0.00064083381926034100%	41,367	0.000287102236457192	1,759
181	SAN JUAN BAUTISTA SUCHITEPEC	0.0392269572924100%	3,127	0.000392269572924100%	90,634	0.000287102236457192	1,759
182	SAN JUAN BAUTISTA TLANCANTO	0.05447439453327400%	4,901	0.0005447439453327400%	206,103	0.000287102236457192	1,759
183	SAN JUAN BAUTISTA TLANCANTO	0.05447439453327400%	4,901	0.0005447439453327400%	206,103	0.000287102236457192	1,759
184	SAN JUAN BAUTISTA TLANCANTO	0.05447439453327400%	4,901	0.0005447439453327400%	206,103	0.000287102236457192	1,759
185	SAN JUAN CACHUATEPEC	0.150794710735440000%	12,022	0.00150794710735440000%	12,301,241	0.000287102236457192	1,759
186	SAN JUAN CIENEGUILLA	0.049465605164048000%	3,946	0.00049465605164048000%	68,995	0.000287102236457192	1,759
187	SAN JUAN COATZACOPEC	0.0703137302651600%	5,606	0.000703137302651600%	116,917	0.000287102236457192	1,759
188	SAN JUAN CULIAPAN	0.070003784328563000%	5,581	0.00070003784328563000%	392,648	0.000287102236457192	1,759
189	SAN JUAN COXCATLAN	0.0589450512234400%	4,321	0.000589450512234400%	68,995	0.000287102236457192	1,759
190	SAN JUAN COZOCON	0.0589450512234400%	4,321	0.000589450512234400%	68,995	0.000287102236457192	1,759
191	SAN JUAN CHICOMEZUCHIL	0.024948494341433100%	1,989	0.00024948494341433100%	35,492	0.000287102236457192	1,759
192	SAN JUAN CHILTEPEC	0.054199318271679800%	4,321	0.00054199318271679800%	128,247	0.000287102236457192	1,759
193	SAN JUAN DEL ESTADO	0.060369567634698200%	4,815	0.00060369567634698200%	209,893	0.000287102236457192	1,759
194	SAN JUAN DEL RIO	0.072311749561710700%	5,765	0.00072311749561710700%	141,167	0.000287102236457192	1,759

Handwritten signatures and initials.



GOBIERNO DEL ESTADO DE OAXACA

Table with columns: Clave, Municipio, Fondo de Compensación del Impuesto Sobre Automóviles Nuevos, Fondo de Fiscalización y Recaudación, FOCOISAM, FOFIR e ISR Art. 126 para el ejercicio fiscal 2023. Rows include municipalities like SAN JUAN DIUXI, SAN JUAN EVANGELISTA AVALCO, SAN JUAN GUELAJIVA, etc.

Handwritten signatures and initials at the bottom of the page.



GOBIERNO DEL ESTADO DE OAXACA

Table with 10 columns: Clave, Municipio, Fondo de Compensación del Impuesto Sobre Automóviles Nuevos (Porcentaje, Monto estimado a distribuir, Coeficiente de distribución), Fondo de Fiscalización y Recaudación (Porcentaje, Monto estimado a distribuir, Coeficiente de distribución), ISR Art. 126 (Porcentaje, Monto estimado a distribuir, Coeficiente de distribución).

Handwritten signatures and initials on the right side of the page.



GOBIERNO DEL ESTADO DE OAXACA

Clave	Municipio	Fondo de Compensación del Impuesto Sobre Automóviles Nuevos						Fondo de Fiscalización y Recaudación						ISR Art. 126					
		Porcentaje		Monto estimado a distribuir a cada municipio		Coeficiente de distribución		Porcentaje		Monto estimado a distribuir a cada municipio		Coeficiente de distribución		Porcentaje		Monto estimado a distribuir a cada municipio		Coeficiente de distribución	
293	SAN PABLO ETLA	0.271619331710744000%	22,015	0.00271619331710744000%	0.00271619331710744000%	0.00271619331710744000%	0.00271619331710744000%	0.49297037174689000%	1,055,082	0.00271619331710744000%	0.00271619331710744000%	0.00271619331710744000%	0.527398316316758000%	32,188	0.00271619331710744000%	0.00271619331710744000%	0.00271619331710744000%		
294	SAN PABLO HUITZO	0.107470437163097000%	5,568	0.00107470437163097000%	0.00107470437163097000%	0.00107470437163097000%	0.11931230489600000%	307,627	0.00107470437163097000%	0.00107470437163097000%	0.00107470437163097000%	0.124099540404844000%	7,574	0.00107470437163097000%	0.00107470437163097000%	0.00107470437163097000%			
295	SAN PABLO HUIXTEPEC	0.22659353986882000%	18,065	0.0022659353986882000%	0.0022659353986882000%	0.0022659353986882000%	0.02824243562562314000%	482,723	0.0022659353986882000%	0.0022659353986882000%	0.0022659353986882000%	0.161883166558268374000%	9,880	0.0022659353986882000%	0.0022659353986882000%	0.0022659353986882000%			
296	SAN PABLO MACULIANGUIS	0.069012878764988000%	3,541	0.00069012878764988000%	0.00069012878764988000%	0.00069012878764988000%	0.054811667923635753671	72,822	0.00069012878764988000%	0.00069012878764988000%	0.00069012878764988000%	0.0146158029108161000%	892	0.00069012878764988000%	0.00069012878764988000%	0.00069012878764988000%			
297	SAN PABLO TUALTEPEC	0.069012878764988000%	3,541	0.00069012878764988000%	0.00069012878764988000%	0.00069012878764988000%	0.00069012878764988000%	133,389	0.00069012878764988000%	0.00069012878764988000%	0.00069012878764988000%	0.03824243562562314000%	2,334	0.00069012878764988000%	0.00069012878764988000%	0.00069012878764988000%			
298	SAN PABLO VILLA DE MITLA	0.23720202854567000%	18,913	0.0023720202854567000%	0.0023720202854567000%	0.0023720202854567000%	0.039329477808120059	640,442	0.0023720202854567000%	0.0023720202854567000%	0.0023720202854567000%	0.263158452741220000%	16,061	0.0023720202854567000%	0.0023720202854567000%	0.0023720202854567000%			
299	SAN PABLO YANAGUZA	0.0556801117602235000%	4,455	0.000556801117602235000%	0.000556801117602235000%	0.000556801117602235000%	0.039329477808120059	640,442	0.000556801117602235000%	0.000556801117602235000%	0.000556801117602235000%	0.0137633661447147000%	16,061	0.000556801117602235000%	0.000556801117602235000%	0.000556801117602235000%			
300	SAN PEDRO AVALOS	0.11360470966010000%	9,057	0.0011360470966010000%	0.0011360470966010000%	0.0011360470966010000%	0.039329477808120059	640,442	0.0011360470966010000%	0.0011360470966010000%	0.0011360470966010000%	0.0085109447463053000%	5,463	0.0011360470966010000%	0.0011360470966010000%	0.0011360470966010000%			
301	SAN PEDRO APOSTOL	0.114331956687865000%	9,115	0.00114331956687865000%	0.00114331956687865000%	0.00114331956687865000%	0.0667346451239761000%	171,223	0.00114331956687865000%	0.00114331956687865000%	0.00114331956687865000%	0.0085109447463053000%	5,463	0.00114331956687865000%	0.00114331956687865000%	0.00114331956687865000%			
302	SAN PEDRO ATOTAC	0.10144968438065000%	8,088	0.0010144968438065000%	0.0010144968438065000%	0.0010144968438065000%	0.0667346451239761000%	171,223	0.0010144968438065000%	0.0010144968438065000%	0.0010144968438065000%	0.0085109447463053000%	5,463	0.0010144968438065000%	0.0010144968438065000%	0.0010144968438065000%			
303	SAN PEDRO CAJONOS	0.04333870497370624000%	3,459	0.0004333870497370624000%	0.0004333870497370624000%	0.0004333870497370624000%	0.080051769730287000%	69,747	0.0004333870497370624000%	0.0004333870497370624000%	0.0004333870497370624000%	0.0551680791300648000%	3,367	0.0004333870497370624000%	0.0004333870497370624000%	0.0004333870497370624000%			
304	SAN PEDRO COXCATLATEPEC CANTAROS	0.0454180539070706000%	3,621	0.000454180539070706000%	0.000454180539070706000%	0.000454180539070706000%	0.027052928395974000%	69,747	0.000454180539070706000%	0.000454180539070706000%	0.000454180539070706000%	0.0551680791300648000%	3,367	0.000454180539070706000%	0.000454180539070706000%	0.000454180539070706000%			
305	SAN PEDRO COXCATLATEPEC	0.07410542321614816000%	5,908	0.0007410542321614816000%	0.0007410542321614816000%	0.0007410542321614816000%	0.039329477808120059	640,442	0.0007410542321614816000%	0.0007410542321614816000%	0.0007410542321614816000%	0.0137633661447147000%	16,061	0.0007410542321614816000%	0.0007410542321614816000%	0.0007410542321614816000%			
306	SAN PEDRO EL ALTO	0.09532736753491000%	7,698	0.0009532736753491000%	0.0009532736753491000%	0.0009532736753491000%	0.039329477808120059	640,442	0.0009532736753491000%	0.0009532736753491000%	0.0009532736753491000%	0.03824243562562314000%	2,334	0.0009532736753491000%	0.0009532736753491000%	0.0009532736753491000%			
307	SAN PEDRO HUAMELULA	0.161519236618720000%	12,877	0.00161519236618720000%	0.00161519236618720000%	0.00161519236618720000%	0.0959284336078205	240,552	0.00161519236618720000%	0.00161519236618720000%	0.00161519236618720000%	0.021803496650182000%	804	0.00161519236618720000%	0.00161519236618720000%	0.00161519236618720000%			
308	SAN PEDRO HUILTEPEC	0.2414087934348780000%	17,088	0.002414087934348780000%	0.002414087934348780000%	0.002414087934348780000%	0.069527597998829000%	179,287	0.002414087934348780000%	0.002414087934348780000%	0.002414087934348780000%	0.15373876708849000%	3,595	0.002414087934348780000%	0.002414087934348780000%	0.002414087934348780000%			
309	SAN PEDRO IXTLALHUACA	0.108986166893821000%	8,869	0.00108986166893821000%	0.00108986166893821000%	0.00108986166893821000%	0.170842487336789000%	440,493	0.00108986166893821000%	0.00108986166893821000%	0.00108986166893821000%	0.0085109447463053000%	5,463	0.00108986166893821000%	0.00108986166893821000%	0.00108986166893821000%			
310	SAN PEDRO IXTLALHUACA	0.051226225092415000%	4,076	0.00051226225092415000%	0.00051226225092415000%	0.00051226225092415000%	0.039329477808120059	640,442	0.00051226225092415000%	0.00051226225092415000%	0.00051226225092415000%	0.0085109447463053000%	5,463	0.00051226225092415000%	0.00051226225092415000%	0.00051226225092415000%			
311	SAN PEDRO JALTEPEC	0.188813315898237000%	15,053	0.00188813315898237000%	0.00188813315898237000%	0.00188813315898237000%	0.027052928395974000%	69,747	0.00188813315898237000%	0.00188813315898237000%	0.00188813315898237000%	0.0551680791300648000%	3,367	0.00188813315898237000%	0.00188813315898237000%	0.00188813315898237000%			
312	SAN PEDRO JUCOTIAC	0.05709866551635000%	4,552	0.0005709866551635000%	0.0005709866551635000%	0.0005709866551635000%	0.04297907659165000%	103,856	0.0005709866551635000%	0.0005709866551635000%	0.0005709866551635000%	0.0085109447463053000%	5,463	0.0005709866551635000%	0.0005709866551635000%	0.0005709866551635000%			
313	SAN PEDRO JUCHARI	0.0657674146049000%	5,244	0.000657674146049000%	0.000657674146049000%	0.000657674146049000%	0.04652970204371000%	120,820	0.000657674146049000%	0.000657674146049000%	0.000657674146049000%	0.0085109447463053000%	5,463	0.000657674146049000%	0.000657674146049000%	0.000657674146049000%			
314	SAN PEDRO JUCHARI	0.0657674146049000%	5,244	0.000657674146049000%	0.000657674146049000%	0.000657674146049000%	0.04652970204371000%	120,820	0.000657674146049000%	0.000657674146049000%	0.000657674146049000%	0.0085109447463053000%	5,463	0.000657674146049000%	0.000657674146049000%	0.000657674146049000%			
315	SAN PEDRO MARTIR	0.06924774133754500%	5,441	0.0006924774133754500%	0.0006924774133754500%	0.0006924774133754500%	0.04652970204371000%	120,820	0.0006924774133754500%	0.0006924774133754500%	0.0006924774133754500%	0.0085109447463053000%	5,463	0.0006924774133754500%	0.0006924774133754500%	0.0006924774133754500%			
316	SAN PEDRO MARTIR QUIECHAPA	0.07186019103103000%	5,729	0.0007186019103103000%	0.0007186019103103000%	0.0007186019103103000%	0.039329477808120059	640,442	0.0007186019103103000%	0.0007186019103103000%	0.0007186019103103000%	0.0085109447463053000%	5,463	0.0007186019103103000%	0.0007186019103103000%	0.0007186019103103000%			
317	SAN PEDRO MARTIR YUCUXACO	0.061549653963505000%	4,907	0.00061549653963505000%	0.00061549653963505000%	0.00061549653963505000%	0.039329477808120059	640,442	0.00061549653963505000%	0.00061549653963505000%	0.00061549653963505000%	0.0085109447463053000%	5,463	0.00061549653963505000%	0.00061549653963505000%	0.00061549653963505000%			
318	SAN PEDRO MIXTEPEC (DFO JUQUILA)	1.076535883935570000%	85,826	0.01076535883935570000%	0.01076535883935570000%	0.01076535883935570000%	0.039329477808120059	640,442	0.01076535883935570000%	0.01076535883935570000%	0.01076535883935570000%	0.0085109447463053000%	5,463	0.01076535883935570000%	0.01076535883935570000%	0.01076535883935570000%			
319	SAN PEDRO MIXTEPEC (DFO MAHUATLÁN)	0.034531525853152000%	2,753	0.00034531525853152000%	0.00034531525853152000%	0.00034531525853152000%	0.039329477808120059	640,442	0.00034531525853152000%	0.00034531525853152000%	0.00034531525853152000%	0.0085109447463053000%	5,463	0.00034531525853152000%	0.00034531525853152000%	0.00034531525853152000%			
320	SAN PEDRO MEXTEPEC	0.04634862832226000%	2,668	0.0004634862832226000%	0.0004634862832226000%	0.0004634862832226000%	0.04652970204371000%	120,820	0.0004634862832226000%	0.0004634862832226000%	0.0004634862832226000%	0.0085109447463053000%	5,463	0.0004634862832226000%	0.0004634862832226000%	0.0004634862832226000%			
321	SAN PEDRO MEXTEPEC	0.05927771976531600%	3,698	0.0005927771976531600%	0.0005927771976531600%	0.0005927771976531600%	0.039329477808120059	640,442	0.0005927771976531600%	0.0005927771976531600%	0.0005927771976531600%	0.0085109447463053000%	5,463	0.0005927771976531600%	0.0005927771976531600%	0.0005927771976531600%			
322	SAN PEDRO MEXTEPEC	0.061549653963505000%	4,907	0.00061549653963505000%	0.00061549653963505000%	0.00061549653963505000%	0.039329477808120059	640,442	0.00061549653963505000%	0.00061549653963505000%	0.00061549653963505000%	0.0085109447463053000%	5,463	0.00061549653963505000%	0.00061549653963505000%	0.00061549653963505000%			
323	SAN PEDRO MEXTEPEC	0.061549653963505000%	4,907	0.00061549653963505000%	0.00061549653963505000%	0.00061549653963505000%	0.039329477808120059	640,442	0.00061549653963505000%	0.00061549653963505000%	0.00061549653963505000%	0.0085109447463053000%	5,463	0.00061549653963505000%	0.00061549653963505000%	0.00061549653963505000%			
324	SAN PEDRO MEXTEPEC	0.061549653963505000%	4,907	0.00061549653963505000%	0.00061549653963505000%	0.00061549653963505000%	0.039329477808120059	640,442	0.00061549653963505000%	0.00061549653963505000%	0.00061549653963505000%	0.0085109447463053000%	5,463	0.00061549653963505000%	0.00061549653963505000%	0.00			



GOBIERNO DEL ESTADO DE OAXACA

Table with 10 columns: Clave, Municipio, Fondo de Compensación del Impuesto Sobre Automóviles Nuevos (Percentage, Monto estimado a distribuir, Coeficiente de distribución), Fondo de Fiscalización y Recaudación (Percentage, Monto estimado a distribuir, Coeficiente de distribución), Anexo 4 (Percentage, Monto estimado a distribuir, Coeficiente de distribución), ISR Art. 126 (Monto estimado a distribuir, Coeficiente de distribución), Coeficiente de distribución del crecimiento (AFSGP, %), Monto estimado a distribuir a cada municipio, Coeficiente de distribución del crecimiento (AFOR, %), Monto estimado a distribuir a cada municipio, Coeficiente de distribución del crecimiento (AFOR, %), Monto estimado a distribuir a cada municipio, Coeficiente de distribución del crecimiento (AFOR, %), Monto estimado a distribuir a cada municipio, Coeficiente de distribución del crecimiento (AFOR, %), Monto estimado a distribuir a cada municipio, Coeficiente de distribución del crecimiento (AFOR, %), Monto estimado a distribuir a cada municipio.

Handwritten signature/initials

Handwritten signature/initials

Handwritten signature/initials

Handwritten signature/initials



GOBIERNO DEL ESTADO DE OAXACA

Anexo 4. Porcentajes, montos estimados y coeficientes de distribución del FOCOISAM, FOFIR e ISR Art. 126 para el ejercicio fiscal 2023

Clave	Fondo de Compensación del Impuesto Sobre Automóviles Nuevos			Fondo de Fiscalización y Recaudación			ISR Art. 126		
	Porcentaje	Monto estimado a distribuir a cada municipio	Coeficiente de distribución de distribución 2013	Porcentaje	Monto estimado a distribuir a cada municipio	Coeficiente de distribución (FOFIR, FOFIR, IS)	Porcentaje	Monto estimado a distribuir a cada municipio	Coeficiente de distribución (AFSGP, S)
439	0.36177198280325000%	28.842	0.003817746315916030	0.37391977429079900%	963.841	0.003673211231999040	0.367317492705017000%	22.418	0.003673211231999040
440	0.05604160591037200%	4.433	0.00055064923900610	0.038775073662329900%	99.976	0.000256416437089940	0.0252665571137083400%	1.542	0.000256416437089940
441	0.144014223845317000%	11.482	0.0014401674699406370	0.146195400466461000%	376.944	0.001645292904507300	0.164521441237000000%	10.041	0.001645292904507300
442	0.037844557396275000%	2.534	0.000371906387635038	0.017607333692231100%	45.398	0.000056874526748422	0.009299566419387400%	321	0.000056874526748422
443	0.02986788326638400%	2.389	0.0002986788326638400%	0.019092387874951700%	49.227	0.000083490491230200	0.0083566312021482100%	510	0.000083490491230200
444	0.043443684442920400%	3.286	0.0004343684442920400%	0.029051053413870100%	74.904	0.000182315204855163	0.018236433664174000%	1.113	0.000182315204855163
445	0.03633220812990000%	10.869	0.000363322081299000%	0.0670785748738000%	275.131	0.000089862668511638	0.02480132036367000%	1.372	0.000089862668511638
446	0.24358922981715000%	19.420	0.0024358922981715000%	0.1067078574873800%	700.100	0.000283965951709490	0.08988775827366300%	5.486	0.000283965951709490
447	0.059969260358165800%	4.781	0.00059969260358165800%	0.044527483012076800%	144.873	0.000395568510799490	0.044527483012076800%	1.824	0.000395568510799490
448	0.0224839323020400%	6.807	0.000224839323020400%	0.05979238227279300%	154.063	0.000421630668682814	0.029699738121208200%	1.923	0.000421630668682814
449	0.08538180039320400%	17.881	0.0008538180039320400%	0.0351545519256500%	507.098	0.000135370478472630	0.042191209079615200%	2.575	0.000421630668682814
450	0.059467476959665300%	4.741	0.00059467476959665300%	0.19669873155183500%	70.641	0.000172072970686830	0.0172069507971900%	2.575	0.000172072970686830
451	0.12523163707230000%	9.984	0.001252316370723000%	0.09321820497992800%	237.689	0.000641532737963051	0.0641532737963051	826	0.000641532737963051
452	0.059484443529166800%	5.538	0.0005948443529166800%	0.075863612427361500%	205.185	0.0008761192820427	0.08761192820427	3.915	0.0008761192820427
453	0.07665862645305400%	6.271	0.0007665862645305400%	0.059206686208100%	152.656	0.000432688274386628	0.0432688274386628	2.639	0.000432688274386628
454	0.0772116443208900%	6.166	0.000772116443208900%	0.059206686208100%	152.656	0.000432688274386628	0.0432688274386628	2.639	0.000432688274386628
455	0.03292118887916900%	4.247	0.0003292118887916900%	0.059206686208100%	152.656	0.000432688274386628	0.0432688274386628	2.639	0.000432688274386628
456	0.10083506567663000%	8.039	0.0010083506567663000%	0.0328445211371000%	98.711	0.0002567063633639	0.02567063633639	1.951	0.0002567063633639
457	0.0572967959786400%	4.602	0.000572967959786400%	0.07062434516207200%	186.646	0.000509448348705144	0.0509448348705144	1.951	0.000509448348705144
458	0.1174766026548400%	8.909	0.001174766026548400%	0.04907038761608100%	126.521	0.000351913507694623	0.0351913507694623	3.109	0.000351913507694623
459	0.12390204962646400%	8.878	0.0012390204962646400%	0.10657333260277500%	239.314	0.000654294802608296	0.0654294802608296	5.440	0.000654294802608296
460	0.0445039764870600%	3.548	0.000445039764870600%	0.0913282602148612300%	235.481	0.000654294802608296	0.0654294802608296	3.871	0.000654294802608296
461	0.11122539381555000%	8.907	0.0011122539381555000%	0.0232642436328700%	237.345	0.00078202653703713	0.078202653703713	879	0.00078202653703713
462	0.04075291094829700%	3.249	0.0004075291094829700%	0.0232642436328700%	237.345	0.00078202653703713	0.078202653703713	879	0.00078202653703713
463	0.03875658696035710600%	3.090	0.0003875658696035710600%	0.19762698147295000%	59.984	0.0006347073393277	0.06347073393277	4.773	0.0006347073393277
464	0.053496897117251000%	4.265	0.00053496897117251000%	0.355853398007445000%	91.432	0.00020587110912417	0.020587110912417	679	0.00020587110912417
465	0.28836897179987200%	16.910	0.0028836897179987200%	0.19762698147295000%	92.444	0.00020587110912417	0.020587110912417	679	0.00020587110912417
466	0.21210610322455000%	22.990	0.0021210610322455000%	0.288659380031245000%	509.553	0.0018273516474160	0.18273516474160	11.255	0.0018273516474160
467	0.04923214919748000%	19.337	0.000492321491974800%	0.5447836521929600%	527.818	0.001721551948487780	0.2800809404494400%	17.094	0.001721551948487780
468	0.584903243680561000%	46.623	0.00584903243680561000%	0.09118308035669300%	1,404.647	0.000283965951709490	0.0283965951709490	29.802	0.000283965951709490
469	0.1978431819748000%	8.117	0.00197843181974800%	0.08118308035669300%	209.319	0.000623819500592776	0.48830395291414000%	10.507	0.000623819500592776
470	0.0492321491974800%	3.925	0.000492321491974800%	0.0271533360779500%	304.103	0.000482475109545191	0.062374570920153400%	2.556	0.000482475109545191
471	0.0559174465110000%	15.781	0.000559174465110000%	0.0395399016532300%	101.948	0.000110971729266912	0.018416663936499200%	11.660	0.000110971729266912
472	0.092321491974800%	4.458	0.00092321491974800%	0.0395399016532300%	101.948	0.000110971729266912	0.018416663936499200%	6.77	0.000110971729266912
473	0.0559174465110000%	4.458	0.000559174465110000%	0.021562926713977000%	595.959	0.000191045132872000	0.0191045132872000	1.124	0.000191045132872000
474	0.0742340746074700%	5.919	0.000742340746074700%	0.021562926713977000%	595.959	0.000191045132872000	0.0191045132872000	1.124	0.000191045132872000
475	0.241632878327485000%	19.264	0.0024163287832748500%	0.0395399016532300%	101.948	0.000110971729266912	0.018416663936499200%	10.507	0.000110971729266912
476	0.03666329917183000%	2.915	0.0003666329917183000%	0.0395399016532300%	101.948	0.000110971729266912	0.018416663936499200%	6.77	0.000110971729266912
477	0.06298703951432900%	5.020	0.0006298703951432900%	0.0271533360779500%	42.067	0.00020396649494172	0.0029396649494172	1.186	0.00020396649494172
478	0.052578198230475000%	4.989	0.00052578198230475000%	0.0395399016532300%	101.948	0.000110971729266912	0.018416663936499200%	10.507	0.000110971729266912
479	0.033126663573177000%	2.641	0.00033126663573177000%	0.0395399016532300%	101.948	0.000110971729266912	0.018416663936499200%	6.77	0.00033126663573177000%
480	0.0559174465110000%	4.458	0.000559174465110000%	0.0395399016532300%	101.948	0.000110971729266912	0.018416663936499200%	10.507	0.000559174465110000%
481	0.05896913260708000%	5.253	0.0005896913260708000%	0.0395399016532300%	101.948	0.000110971729266912	0.018416663936499200%	10.507	0.0005896913260708000%
482	1.04494848003590000%	83.311	0.0104494848003590000%	0.143298395937691000%	3,014.777	0.011356642757187900	0.0418757351468500%	3.002	0.001044948003590000%
483	0.154319419748000%	12.303	0.00154319419748000%	0.0395399016532300%	101.948	0.000110971729266912	0.018416663936499200%	6.77	0.00154319419748000%
484	0.10757548048429000%	8.859	0.0010757548048429000%	0.09209701596124100%	237.417	0.000208071956124100	0.02629106680187500%	4.653	0.0010757548048429000%
485	0.0838138960716969900%	6.882	0.000838138960716969900%	0.0603337218101000%	155.561	0.0003937172067021	0.0393990928687500%	2.479	0.0003937172067021
486	0.06385769169699900%	5.091	0.0006385769169699900%	0.056404126589421600%	145.630	0.000468705971691848	0.04687301571462800%	2.861	0.000468705971691848
487	0.078386134080910100%	6.329	0.00078386134080910100%	0.060351684916869482	155.634	0.00054488240487144	0.054488240487144	3.326	0.00054488240487144

[Handwritten signature and illegible text]



GOBIERNO DEL ESTADO
DE OAXACA

Clave	Municipio	Fondo de Compensación del Impuesto Sobre Automóviles Nuevos					Fondo de Fiscalización y Recaudación					ISR Art. 126		
		Porcentaje	Monto estimado a distribuir a cada municipio	Coefficiente de distribución del Garantizado 2013	Porcentaje	Monto estimado a distribuir a cada municipio	Coefficiente de distribución del crecimiento (ΔFOFIR, s.u.)	Porcentaje	Monto estimado a distribuir a cada municipio	Coefficiente de distribución del crecimiento (ΔFCG, s.u.)	Porcentaje	Monto estimado a distribuir a cada municipio	Coefficiente de distribución del crecimiento (ΔFCG, s.u.)	
488	SANTIAGO TEPETLAPA	0.034682736432139500%	2.781	0.000348885902120820	0.0185354439309854100%	47.791	0.000046165861509255	0.004620651920011360%	282	0.000046165861509255	0.004620651920011360%	282		
489	SANTIAGO TETEPIC	0.116664626339098500%	9.301	0.001166672955144750	0.097637789327647300%	225.960	0.000609049384064400	0.0609049384064400	3,717	0.000609049384064400	0.0609049384064400	3,717		
490	SANTIAGO TEXCALCINGO	0.075497731232376100%	6.019	0.0007549395544134698	0.0614693686376000%	158.490	0.00490940737742620	0.0490940737742620	2,936	0.00490940737742620	0.0490940737742620	2,936		
491	SANTIAGO TEXTILITÁN	0.093447100474447000%	7.450	0.000934529180632126	0.077607548169863300%	200.100	0.00689018718074409	0.06889018718074409	3,405	0.00689018718074409	0.06889018718074409	3,405		
492	SANTIAGO TILANTONGO	0.12281081352282200%	9.791	0.001228123840506270	0.08458275137491200%	218.033	0.0055789576004259	0.055789576004259	4,205	0.0055789576004259	0.055789576004259	4,205		
493	SANTIAGO TILLO	0.032420488214062800%	2.729	0.0003242813719230659	0.027465396686476500%	55.316	0.00011336942474288	0.011336942474288	682	0.00011336942474288	0.011336942474288	682		
494	SANTIAGO TLAZOVALTEPEC	0.114983334306594100%	9.167	0.001149832205249290	0.09591868288109500%	155.640	0.000795966438746386	0.0795966438746386	4,832	0.000795966438746386	0.0795966438746386	4,832		
495	SANTIAGO XANICU	0.086084221551195200%	6.863	0.0008608024452094595	0.06044180074358400%	93.666	0.000232731082507284	0.0232731082507284	2,312	0.000232731082507284	0.0232731082507284	2,312		
496	SANTIAGO YAUTEPEC	0.0512767464919700%	4.088	0.000512800728236015	0.036335336021198300%	93.666	0.000232731082507284	0.0232731082507284	1,420	0.000232731082507284	0.0232731082507284	1,420		
497	SANTIAGO YAUEVO	0.10276964812900100%	8.138	0.001027620717573550	0.07599417883073200%	195.940	0.000593741385066104	0.0593741385066104	3,294	0.000593741385066104	0.0593741385066104	3,294		
498	SANTIAGO YALOMECATL	0.16733929764155800%	13.441	0.001673244114929760	0.12362994835609400%	318.761	0.000945922842236363	0.0945922842236363	5,773	0.000945922842236363	0.0945922842236363	5,773		
499	SANTIAGO YOSONDUJA	0.06879964377217100%	5.485	0.000688047939346345	0.06729904730626800%	173.521	0.00045922842236363	0.045922842236363	8,933	0.00045922842236363	0.045922842236363	8,933		
500	SANTIAGO YOSONDUJA	0.16103005045516300%	12.838	0.001610295691539450	0.13542420194866300%	349.172	0.001129381113881400	0.1129381113881400	6,858	0.001129381113881400	0.1129381113881400	6,858		
501	SANTIAGO YUCUYACHI	0.046184191713381400%	3.682	0.000461892595764342	0.029117270194866300%	75.075	0.000140636551500785	0.0140636551500785	4,014	0.000140636551500785	0.0140636551500785	4,014		
502	SANTIAGO ZACATEPEC	0.12164429267139100%	9.688	0.0012164686971013280	0.0885893783748658300%	228.416	0.000657671432040851	0.0657671432040851	814	0.000657671432040851	0.0657671432040851	814		
503	SANTIAGO ZOOCHILCA	0.055842492055334500%	4.452	0.000558444105858903	0.035169577901465100%	90.680	0.000152176911979561	0.0152176911979561	929	0.000152176911979561	0.0152176911979561	929		
504	NUEVO ZOCQUIPAM	0.063456225677883400%	5.059	0.000634507333786884	0.04736891699239900%	122.134	0.00019485086827334	0.019485086827334	1,950	0.00019485086827334	0.019485086827334	1,950		
505	SANTO DOMINGO INGENIO	0.12249723284768000%	9.766	0.001225012639159650	0.035790731808733500%	922.813	0.00052833928689660	0.052833928689660	33,740	0.00052833928689660	0.052833928689660	33,740		
506	SANTO DOMINGO ALBARRADAS	0.04228670385738300%	3.451	0.000422867038573830	0.02734647262969500%	70.509	0.00019485086827334	0.019485086827334	814	0.00019485086827334	0.019485086827334	814		
507	SANTO DOMINGO ARRIENTA	0.07942376378799200%	6.322	0.0007942376378799200%	0.05825662960040500%	94.666	0.000135013551428214675	0.0135013551428214675	1,914	0.000135013551428214675	0.0135013551428214675	1,914		
508	SANTO DOMINGO CHIHUITAN	0.04047101925654300%	3.227	0.000404734230483337	0.035715622963759300%	407.133	0.000135013551428214675	0.0135013551428214675	8,623	0.000135013551428214675	0.0135013551428214675	8,623		
509	SANTO DOMINGO DE MORELOS	0.1766840076900300%	14.086	0.001766840076900300%	0.035715622963759300%	165.910	0.000135013551428214675	0.0135013551428214675	759	0.000135013551428214675	0.0135013551428214675	759		
510	SANTO DOMINGO IXCATLAN	0.05051160719605300%	4.092	0.000505945650726237	0.06434719833039700%	80.555	0.00019485086827334	0.019485086827334	2,807	0.00019485086827334	0.019485086827334	2,807		
511	SANTO DOMINGO NUXXA	0.08480481158493700%	6.761	0.0008480481158493700	0.035715622963759300%	122.134	0.00019485086827334	0.019485086827334	1,950	0.00019485086827334	0.019485086827334	1,950		
512	SANTO DOMINGO OZLOTEPEC	0.05095062041975900%	4.052	0.0005095062041975900%	0.035715622963759300%	122.134	0.00019485086827334	0.019485086827334	814	0.00019485086827334	0.019485086827334	814		
513	SANTO DOMINGO PETAPA	0.12520510793245500%	12.457	0.0012520510793245500%	0.035715622963759300%	122.134	0.00019485086827334	0.019485086827334	814	0.00019485086827334	0.019485086827334	814		
514	SANTO DOMINGO ROYAGA	0.065840130198789200%	4.656	0.00065840130198789200%	0.035715622963759300%	122.134	0.00019485086827334	0.019485086827334	814	0.00019485086827334	0.019485086827334	814		
515	SANTO DOMINGO TEHUANTEPEC	0.1076460245257900%	8.582	0.001076461226950700	0.0829401786401800%	254.849	0.00088785923799680	0.088785923799680	4,477	0.00088785923799680	0.088785923799680	4,477		
516	SANTO DOMINGO TEJONULLCO	0.1290165790208100%	9.001	0.00129047557577070	0.0929401786401800%	239.633	0.00088785923799680	0.088785923799680	5,419	0.00088785923799680	0.088785923799680	5,419		
517	SANTO DOMINGO TEPUXTEPEC	0.0286362054055900%	2.283	0.000286362054055900%	0.01819801982847500%	167.190	0.00001810123587825	0.001810123587825	108.860	0.00001810123587825	0.001810123587825	108.860		
518	SANTO DOMINGO TLAITAYAPAM	0.074005086281777500%	5.900	0.0007400112373963104	0.0648460806855700%	339.953	0.00088785923799680	0.088785923799680	4,477	0.00088785923799680	0.088785923799680	4,477		
519	SANTO DOMINGO TOMALTEPEC	0.1730484695497900%	13.796	0.00173048526892410	0.13185254821824600%	187.190	0.00001810123587825	0.001810123587825	1,115	0.00001810123587825	0.001810123587825	1,115		
520	SANTO DOMINGO TONALTEPEC	0.039410844233787300%	3.142	0.00039408192372649	0.02137097011223300%	55.102	0.00004925210816150	0.004925210816150	304	0.00004925210816150	0.004925210816150	304		
521	SANTO DOMINGO XAGACIJA	0.04855482541923800%	3.871	0.000485561163923809	0.03705174855932400%	79.289	0.00004925210816150	0.004925210816150	924	0.00004925210816150	0.004925210816150	924		
522	SANTO DOMINGO YAHUHTLÁN	0.08914477089213400%	7.107	0.0008914666183620264	0.06705199079356100%	172.589	0.000625376728812936	0.0625376728812936	3,258	0.000625376728812936	0.0625376728812936	3,258		
523	SANTO DOMINGO YODOHINO	0.0344311071997347100%	2.745	0.0003443282107335952	0.02137097011223300%	55.102	0.00004925210816150	0.004925210816150	304	0.00004925210816150	0.004925210816150	304		
524	SANTO DOMINGO ZANATEPEC	0.2741073136467800%	21.853	0.00274106980990480	0.23166299419093900%	597.310	0.002342626316755620	0.2342626316755620	14,297	0.002342626316755620	0.2342626316755620	14,297		
525	SANTOS REYES NOPALA	0.24688780207579900%	19.667	0.002468780207579900%	0.23166299419093900%	597.310	0.002342626316755620	0.2342626316755620	14,297	0.002342626316755620	0.2342626316755620	14,297		
526	SANTOS REYES PÁPALO	0.06653770609821600%	6.899	0.0006653770609821600%	0.0648460806855700%	167.190	0.00001810123587825	0.001810123587825	108.860	0.00001810123587825	0.001810123587825	108.860		
527	SANTOS REYES TEPICILLO	0.055790741211200%	4.431	0.00055790741211200%	0.03694419964290600%	95.127	0.0000332849256116025	0.00332849256116025	4,421	0.0000332849256116025	0.00332849256116025	4,421		
528	SANTOS REYES YUCUNJA	0.05976851458871600%	4.765	0.0005976851458871600%	0.03777175149619700%	97.403	0.000182773983755932	0.0182773983755932	1,115	0.000182773983755932	0.0182773983755932	1,115		
529	SANTO TOMÁS JALIEZA	0.10158257248551700%	8.093	0.0010158257248551700%	0.08292371162927900%	211.521	0.0007160295468271900%	0.07160295468271900%	4,282	0.0007160295468271900%	0.07160295468271900%	4,282		
530	SANTO TOMÁS JALZATLÁN	0.064246446494063500%	5.122	0.00064246446494063500%	0.02923711752120509	122.812	0.000321971152120509	0.0321971152120509	1,985	0.000321971152120509	0.0321971152120509	1,985		
531	SANTO TOMÁS XICOTLATEPEC	0.090888260541993200%	7.246	0.00090888260541993200%	0.072670296354758700%	187.370	0.000656085189865422	0.0656085189865422	3,447	0.000656085189865422	0.0656085189865422	3,447		
532	SANTO TOMÁS MATZUCAPAN	0.07332492163999700%	5.840	0.0007332492163999700%	0.06011617977949400%	155.001	0.000471938866387229	0.0471938866387229	2,880	0.000471938866387229	0.0471938866387229	2,880		
533	SANTO TOMÁS MATZUCAPAN	0.091829023164219200%	7.321	0.00091829023164219200%	0.080005052515604500%	206.475	0.00070857939560160	0.070857939560160	4,325	0.00070857939560160	0.070857939560160	4,325		
534	SAN VICENTE COATLÁN	0.085156022163896200%	6.789	0.00085156022163896200%	0.07294055963498600%	186.427	0.00055731650999402	0.055731650999402	3,401	0.00055731650999402	0.055731650999402	3,401		
535	SAN VICENTE LACHIXIO	0.0440267250716100%	3.510	0.000440267250716100%	0.0279107958618700%	71.984	0.000173258468369134	0.0173258468369134	1,057	0.000173258468369134	0.0173258468369134	1,057		



GOBIERNO DEL ESTADO
DE OAXACA

Clave	Municipio	Fondo de Compensación del Impuesto Sobre Automóviles Nuevos			Fondo de Fiscalización y Recaudación			ISR Art. 126		
		Porcentaje	Monto estimado a distribuir a cada municipio	Coeficiente de distribución del Garantizado 2013	Porcentaje	Monto estimado a distribuir a cada municipio	Coeficiente de distribución del crecimiento (AOPR_13)	Porcentaje	Monto estimado a distribuir a cada municipio	Coeficiente de distribución del crecimiento (AOPR_13)
537	SILACYOAPAM	0.190381220268613000%	15,178	0.0004911862421819190	0.1442629079731000%	371,935	0.0010280765229652900	0.102815472668196000%	6,275	0.0010280765229652900
538	SITIO DE XITLAPÉHUA	0.049194567524937500%	3,922	0.0004911862421819190	0.028828818905617800%	74,331	0.00107052544413270	0.016699363133927000%	653	0.00107052544413270
539	SOLEDAD ETLA	0.083098531629962000%	6,925	0.000831042185398492	0.0876763821678995400%	206,238	0.000768123503904801	0.07681257943821700%	4,688	0.000768123503904801
540	VILLA DE TAMAZULAPAM DEL PROGRESO	0.1769975888563076000%	14,111	0.0017699758885630760	0.1777753920131078000%	442,843	0.001854192098924070	0.18541934492371000%	11,316	0.001854192098924070
541	TANETZE DE ZARAGOZA	0.05841947086363100%	4,498	0.000584142208543262	0.03745097000560400%	96,561	0.000199848217453568	0.01998585190986900%	1,218	0.000199848217453568
542	TANIICHE	0.0504112613163498000%	4,019	0.0005041056445042929	0.03065858904989400%	79,145	0.00012747411872139	0.01274748011874700%	778	0.00012747411872139
543	TATALTEPEC DE VALDES	0.11786877894744000%	9,397	0.0011786877894744000%	0.10253659974704000%	284,376	0.000946056539803739	0.0946056539803739	5,774	0.000946056539803739
544	TECOCUILCO DE MARCOS PEREZ	0.049520691633975900%	3,948	0.000495159452965093	0.052969595183537800%	135,866	0.002881341993377300	0.05329595854408300%	3,267	0.002881341993377300
545	TEOTITLÁN DE FLORES MAGÓN	0.32406701850440700%	25,836	0.003240710240524150	0.3207697753467000%	804,646	0.001009866101592310	0.1009866101592310	17,985	0.001009866101592310
546	TEOTITLÁN DEL VALLE	0.13980869897744000%	11,146	0.0013980869897744000%	0.10855089157634100%	279,863	0.001905333596106153	0.01905333596106153	6,163	0.001905333596106153
547	TEOTONICO	0.051101139239315500%	4,074	0.00051107393307303	0.034848930662301500%	89,853	0.000462796671813152	0.0462796671813152	2,825	0.000462796671813152
548	TEPELME VILLA DE MORELOS	0.102578575527521000%	8,178	0.001025746565418780	0.062888991196197900%	161,637	0.000462796671813152	0.04628744387456500%	8,467	0.000462796671813152
549	HEROICA VILLA TEZOATLÁN DE SEGURA Y LUNA, CUNA DE LA INDEPENDENCIA DE OAXACA	0.26042264430027900%	20,782	0.002604188891608160	0.20172887701386300%	520,129	0.001387293001121930	0.13873125215154700%	8,015	0.001387293001121930
550	SAN JERÓNIMO TLACOCHAHUAYA	0.15069442484564000%	12,014	0.001506957762589910	0.13660479853171600%	352,216	0.001313325813061950	0.1313325813081900%	62,302	0.001313325813061950
551	TLACOLILLA DE MATAMOROS	0.321447363882382000%	41,572	0.003214473013357340	0.18154834582769000%	2,015,111	0.010208196297178700	1.02081427560478000%	784	0.010208196297178700
552	TLACOTEPEC PLUMAS	0.037579531949187400%	2,996	0.000375850313315361	0.02228201524191300%	37,451	0.00012845769735067100%	0.012845769735067100%	30,980	0.00012845769735067100%
553	TLALIXTAC DE CABRERA	0.29645938330815000%	23,635	0.002964548184595920	0.39583994949492600%	1,020,617	0.005061285595484640	0.50613066953699700%	4,500	0.005061285595484640
554	TONTONTEPEC VILLA DE MORELOS	0.14299287857835000%	11,400	0.001429960973044580	0.10175530805601000%	282,357	0.000737255415222008	0.07373214489543100%	2,726	0.000737255415222008
555	LA TRINIDAD VISTA HERMOSA	0.070641424033465400%	5,984	0.000706428414669061	0.05707568698956000%	147,169	0.000446732085840771	0.0446653322676500%	631	0.000446732085840771
556	UNIÓN HIDALGO	0.39604010072177000%	3,028	0.003960401464494800%	0.222297191683848600%	57,492	0.00010346199472201	0.010338899454442600%	19,339	0.00010346199472201
557	VALERIO TRUJANO	0.04530618468640400%	3,812	0.000453118798872495	0.3238910810329100%	835,107	0.003168761605951570	0.31686827511028300%	1,806	0.003168761605951570
558	SAN JUAN BAUTISTA VALLE NACIONAL	0.3764248124002400%	30,010	0.003764206829475200	0.33959952792687200%	77,400	0.000166652089535097	0.016647094860750200%	12,254	0.000166652089535097
559	YAYE	0.16175755808301700%	12,896	0.0016175564324386050	0.17584981147208000%	866,051	0.0020782561218120	0.20078104353698900%	3,249	0.0020782561218120
560	MAGDALENA YODOCONO DE PORFIRIO DIAZ	0.05450528885444400%	4,349	0.00054537930295733	0.042674454391965100%	110,030	0.00033241466215580	0.0332446566954000%	2,072	0.00033241466215580
561	YOGANA	0.058298938820371500%	4,451	0.00058293202264377	0.034907882923680700%	90,005	0.000174181319621651	0.017417188847418700%	1,063	0.000174181319621651
562	YUTLANDUCHI DE GUERRERO	0.065149562397890200%	5,194	0.0006514547485119085	0.043822808281894100%	112,989	0.000224100292304008	0.022414592292821400%	67,377	0.000224100292304008
563	VILLA DE ZAACHILA	0.60903677369103000%	48,555	0.00609036994408640	0.901888997514566000%	2,325,418	0.01103668256033700	1.1036682522919000%	2,578	0.01103668256033700
564	SAN MATEO YUCUITINDO	0.08603404861139700%	6,959	0.000860321188313879	0.0638128335009746200%	164,887	0.00042386525347294	0.042386525347294	2,531	0.00042386525347294
565	ZAPOTITLÁN LAGUNAS	0.08726328667682400%	6,957	0.000872662034103118	0.06160890638594400%	158,859	0.00041782639595077	0.041782639595077	1,207	0.00041782639595077
566	ZAPOTITLÁN PALMAS	0.04844197347156700%	3,862	0.000484384463290426	0.03823502095594300%	98,623	0.000286831015934820	0.0286800273735500%	1,751	0.000286831015934820
567	SANTA INES DE ZARAGOZA	0.06360744497439800%	5,071	0.000636082354573278	0.040208644397131600%	103,672	0.00019741637107314	0.019741637107314	29,507	0.00019741637107314
568	ZIMATLÁN DE ALVAREZ	0.4047201916522000%	32,266	0.004047224888606050	0.433375757473072000%	1,118,429	0.004834764974676060	0.48347030204877000%	29,507	0.004834764974676060



GOBIERNO DEL ESTADO
DE OAXACA

Clavo	Municipio	Fondo de Fomento Municipal						Fondo de Compensación						Fondo Municipal del Impuesto a las Ventas Finales de Gasolina y Diesel						TOTAL ESTIMADO A DISTRIBUIR A LOS MUNICIPIOS PARA EL EJERCICIO FISCAL 2023
		Porcentaje	Monto estimado a distribuir a cada municipio	Coefficiente de distribución del crecimiento (ΔFFM _t /FFM _{t-1})	Porcentaje	Monto estimado a distribuir a cada municipio	Coefficiente de distribución	Porcentaje	Monto estimado a distribuir a cada municipio	Coefficiente de distribución	Porcentaje	Monto estimado a distribuir a cada municipio	Coefficiente de distribución	Porcentaje	Monto estimado a distribuir a cada municipio	Coefficiente de distribución				
	Totales	100%	1,712,502,371	1.0000000000000000000	100%	131,231,222	1.0000000000000000000	100%	111,350,212	1.0000000000000000000										
1	ABEJONES	0.037237841904530000%	637,699	0.0000000000000000000	0.020285568932673700%	26,621	0.000202854656583762	0.014360098389395100%	15,990	0.000143601909722923										
2	ACATLÁN DE PEREZ FIGUEROA	1.231719435474060000%	21,093,227	0.023878786552187200	1.092684618509170000%	1,433,917	0.010926842009419600	0.820280674492424000%	913,392	0.000820674097902564										
3	ASUNCIÓN CACALOTEPEC	0.034732035447554400%	594,787	0.0000000000000000000	0.061012157609871200%	80,067	0.00061012157609871200%	0.043875084853622200%	48,855	0.000438750712506644										
4	ASUNCIÓN CUATVOYEPI	0.028253098271989400%	449,585	0.0000000000000000000	0.026921946973888800%	35,330	0.00026921946973888800%	0.019190026347861800%	21,357	0.000191901668762975										
5	ASUNCIÓN IXTALTEPEC	0.319226181932780000%	6,425,748	0.004686468383731760	0.372887826567407000%	489,319	0.00372887826567407000%	0.477991371018350000%	532,211	0.004779913487661660										
6	ASUNCIÓN NOCHITLAN	0.669040864172810000%	11,457,342	0.010727339872148100	0.497454215767817000%	652,789	0.00497454215767817000%	0.5043683777175186800%	568,587	0.005043682132926830										
7	ASUNCIÓN OCOTLÁN	0.045263337270912000%	1,379,678	0.000638342193329398	0.095677823980870200%	130,823	0.00095677823980870200%	0.017572071987766400%	47,979	0.00017572071987766400%										
8	ASUNCIÓN TLACOLULITA	0.117075469178450000%	775,479	0.000268810712787236	0.017572071987766400%	74,379	0.00017572071987766400%	0.017481780816307800%	47,979	0.00017481780816307800%										
9	AVOTZINTEPEC	0.303431719836233000%	2,004,271	0.0000000000000000000	0.165563496717320000%	23,203	0.000165563496717320000%	0.116159635151840000%	19,466	0.0001161596245719170										
10	EL BARRIO DE LA SOLEDAD	0.031201413010900500%	5,196,276	0.004772053509003360	0.32966076046024000%	432,547	0.0032966076046024000%	0.02993791311268000%	332,868	0.0002993791311268000%										
11	CALIHUAJA	0.142420308819080000%	2,813,522	0.001013639768413210	0.033572082449937100%	43,958	0.00033572082449937100%	0.024404046654698200%	27,174	0.000244046654698200%										
12	CANDELARIA LOXICHA	0.145252920615907000%	2,467,460	0.00292638902757790	0.264385216227702200%	346,956	0.00264385216227702200%	0.19592957754681000%	218,168	0.00019592957754681000%										
13	CIENEGA DE ZIMATLÁN	0.224251689080874000%	12,372,175	0.000770806860392007	0.0741530850702200%	97,312	0.000741530850702200%	0.853720871227439000%	950,620	0.000853720871227439000%										
14	COATEPEC	0.059885118778849000%	974,159	0.0009025139508273450	0.669511220127174000%	904,854	0.000669511220127174000%	0.0009304308562631	80,808	0.00009304308562631										
15	COICOYAN DE LAS FLORES	0.054139188793077000%	892,286	0.0000000000000000000	0.12361816682674000%	166,635	0.0012361816682674000%	0.022316124913386440	109,675	0.00022316124913386440										
16	LA COMPAÑIA	0.033274723518592300%	977,135	0.0000000000000000000	0.0009094202481618102	113,253	0.00009094202481618102	0.162751603247457000%	180,697	0.000162751603247457000%										
17	CONCEPCIÓN BUENAVISTA	0.045015874022883400%	1,922,090	0.0005770384394176222	0.018181168324687100%	66,974	0.00018181168324687100%	0.006275386813053000%	70,754	0.00006275386813053000%										
18	CONCEPCIÓN PALPO	0.184313533081540000%	3,156,374	0.000247584360390580	0.115304040992458000%	152,137	0.00115304040992458000%	0.066275386813053000%	51,967	0.000066275386813053000%										
19	CONSTANCIA DEL ROSARIO	0.033274723518592300%	977,135	0.0000000000000000000	0.35233092702336000%	482,397	0.0035233092702336000%	0.009495556684209800%	109,675	0.00009495556684209800%										
20	COSOLUAPA	0.220391201973047000%	3,774,205	0.002434645936375650	0.194641180739748000%	25,543	0.00194641180739748000%	0.000524688992751799	48,416	0.0000524688992751799										
21	COSULTA	0.038660963855580000%	682,070	0.000256586895982297	0.194641180739748000%	25,543	0.00194641180739748000%	0.000524688992751799	48,416	0.0000524688992751799										
22	CUILAPAM DE GUERRERO	0.462803101107887000%	7,922,090	0.007246306361744440	0.07110518076832000%	851,451	0.0007110518076832000%	0.006488176510012010	292,228	0.000292228176510012010										
23	CUYAMECALCO VILLA DE ZARAGOZA	0.136552294083792000%	2,397,999	0.000256586895982297	0.087057026718398000%	114,246	0.00087057026718398000%	0.006488176510012010	69,738	0.00006488176510012010										
24	CUYAMECALCO VILLA DE ZARAGOZA	0.244509151169201000%	4,187,157	0.002519691338571050	0.215834161214784000%	381,390	0.00215834161214784000%	0.027583931268671990	248,468	0.00027583931268671990										
25	CHALHUITES	0.20556903442051000%	3,520,375	0.003943823427627030	0.218051506119588000%	286,151	0.00218051506119588000%	0.018493633403235000%	205,927	0.00018493633403235000%										
26	CHALCATONGO DE HIDALGO	0.098771822515412700%	1,691,470	0.000579177281786999	0.02604858943023900%	68,304	0.0002604858943023900%	0.04348033324708800%	48,416	0.0000434803324708800%										
27	CHICHUJUITLAN DE BENITO JUÁREZ	0.392938687154630000%	6,729,084	0.006773786663051360	0.557739222458788000%	731,928	0.00557739222458788000%	0.009577393531117810	493,670	0.00009577393531117810										
28	CRESPO	0.11927976259478000%	2,042,669	0.0000000000000000000	0.100293968153402000%	131,617	0.00100293968153402000%	0.07347013341654000%	87,175	0.00007347013341654000%										
29	ELOXOCHITLAN DE FLORES MAGÓN	0.161438604348315000%	2,764,606	0.002191387683913460	0.21531689912038000%	282,992	0.0021531689912038000%	0.19894099198983000%	221,469	0.00019894099198983000%										
30	EL ESPINAL	0.066330002607828200%	1,135,903	0.0000000000000000000	0.17280145807724000%	226,507	0.0017280145807724000%	0.134774177610905000%	150,072	0.000134774177610905000%										
31	TAMAZUJAPAN DEL ESPIRITU SANTO	0.03934301360783000%	675,310	0.000868211202431198	0.025797868831292900%	33,831	0.00025797868831292900%	0.001841280617948000%	20,501	0.00001841280617948000%										
32	FRESNILLO DE TRUJANO	0.066638381706688200%	1,141,184	0.000902329989827406	0.07180151077576400%	94,226	0.0007180151077576400%	0.06828286860653100%	74,418	0.00006828286860653100%										
33	GUADALUPE DE RAMÍREZ	0.05354094151652200%	916,980	0.000529719728994047	0.031242676795959400%	40,976	0.00031242676795959400%	0.02598966217199000%	28,895	0.00002598966217199000%										
34	GUADALUPE DE RAMÍREZ	0.141184149110040000%	715,519	0.00029274521089932	0.01617145651512700%	21,222	0.0001617145651512700%	0.0169519508868300%	18,875	0.0000169519508868300%										
35	GUELATAO DE JUÁREZ	0.04388425283842100%	751,519	0.0002318084812022450	0.12653315077183000%	166,051	0.0012653315077183000%	0.089041590868664300%	99,148	0.000089041590868664300%										
36	GUAYARÁ DE HUMBOLDT	0.116818510750137000%	2,000,520	0.002318084812022450	0.04574975770534000%	59,546	0.0004574975770534000%	0.07116697920275000%	85,959	0.00007116697920275000%										
37	MESONES HIDALGO	0.04740366058486100%	811,789	0.0000000000000000000	0.04574975770534000%	59,546	0.0004574975770534000%	0.03251812398883400%	36,209	0.000032517900520358										
38	VILLA HIDALGO	0.334180201689209000%	39,972,806	0.02201571358246300	1.918619840688270000%	2,517,828	0.01918619840688270000%	2.4005407907050000%	3,673,012	0.0240054079050000%										
39	HEROICA CIUDAD DE HUAYAPAN DE LEÓN	0.04552165188545000%	780,082	0.0000000000000000000	0.149716585128810000%	198,475	0.00149716585128810000%	0.102827175959575000%	120,578	0.000102827175959575000%										
40	HUALTEPEC	0.46943499597526000%	8,039,232	0.0000000000000000000	0.754056835651504000%	989,558	0.00754056835651504000%	0.5371718142050679000%	598,149	0.005371718142050679000%										
41	HUALTLA DE JIMÉNEZ	0.145894087536526000%	2,499,440	0.001864623608444150	0.20380688659595000%	267,461	0.0020380688659595000%	0.208972817316031000%	232,636	0.00208972817316031000%										
42	IXTLÁN DE JUÁREZ	2.192812357553430000%	37,551,988	0.025451050339313300	2.777453371576470000%	3,644,886	0.027774530465810700	2.068005459053880000%	2,303,842	0.02068005459053880000%										
43	HEROICA CIUDAD DE JUCHITÁN DE ZARAGOZA	1.324229194398100000%	22,877,459	0.012071528509698700	0.997566533470371000%	1,309,145	0.00997566533470371000%	0.89030185221574000%	991,353	0.0089030185221574000%										
44	LOMA BONITA																			





GOBIERNO DEL ESTADO DE OAXACA

Clave	Municipio	Fondo de Fomento Municipal							Fondo de Compensación							Fondo Municipal del Impuesto a las Ventas							TOTAL ESTIMADO A DISTRIBUIR A LOS MUNICIPIOS PARA EL EJERCICIO FISCAL 2023
		Porcentaje	Monio estimado a distribuir a cada municipio	Coficiente de distribución del crédito (DFMMi)	Porcentaje	Monio estimado a distribuir a cada municipio	Coficiente de distribución	Porcentaje	Monio estimado a distribuir a cada municipio	Coficiente de distribución	Porcentaje	Monio estimado a distribuir a cada municipio	Coficiente de distribución	Porcentaje	Monio estimado a distribuir a cada municipio	Coficiente de distribución	Monio estimado a distribuir a cada municipio	Coficiente de distribución					
45	MAGDALENA APASCO	0.203416862490655000%	3,483,519	0.071648552989294340	0.193623130324886000%	254,094	0.001936232799041040	0.201549683623413000%	224,426	0.0020154965329255030	0.0020154965329255030	224,426	0.0020154965329255030	12,866,316									
46	MAGDALENA JALTEPEC	0.104811711712689000%	1,794,894	0.00072704225192197	0.071032368863943500%	93,217	0.0071032368863943500%	0.080450249292921100%	95,806	0.00080450249292921100%	0.00080450249292921100%	95,806	0.00080450249292921100%	7,578,522									
47	SANTA MAGDALENA JICOTILAN	0.021820638773219100%	373,979	0.00002658429977955	0.034248041310016000%	2,592	0.000019149334647874	0.003987612696084500%	4,340	0.00003987612696084500%	0.00003987612696084500%	4,340	0.00003987612696084500%	1,112,373									
48	MAGDALENA MEXTEPEC	0.0396868962342468900%	676,332	0.0000000000000000000	0.029571413896562400%	44,931	0.00034237758862412	0.020574459666569900%	29,769	0.00020574459666569900%	0.00020574459666569900%	29,769	0.00020574459666569900%	2,760,430									
49	MAGDALENA OCOTILAN	0.031210872850712800%	534,487	0.0000000000000000000	0.089715892895092400%	37,429	0.0000285213328264903	0.065974720838430000%	22,334	0.00005974720838430000%	0.00005974720838430000%	22,334	0.00005974720838430000%	2,147,690									
50	MAGDALENA PENASCO	0.05435670222686600%	930,808	0.0000000000000000000	0.1121680080608000%	117,735	0.000897155194282965	0.10058905804781000%	71,917	0.000058905804781000%	0.000058905804781000%	71,917	0.000058905804781000%	2,147,690									
51	MAGDALENA TEIPIASCO	0.14248246087451000%	2,621,630	0.0024973146594784890	0.1451680039075161000%	147,190	0.00112160467662160	0.11998086655494000%	12,075	0.00011998086655494000%	0.00011998086655494000%	12,075	0.00011998086655494000%	8,023,616									
52	MAGDALENA TEQUISISTILAN	0.14825081242403600%	2,655,924	0.00031172880866360	0.0361612903823256500%	41,486	0.00031612838717283	0.090595298976352100%	18,965	0.000090595298976352100%	0.000090595298976352100%	18,965	0.000090595298976352100%	9,508,960									
53	MAGDALENA TLACOTEPEC	0.135612178986226000%	2,288,112	0.00011734666704724	0.090860003792572100%	12,865	0.00090860325118400	0.071574166553323000%	75,244	0.000071574166553323000%	0.000071574166553323000%	75,244	0.000071574166553323000%	1,805,955									
54	MAGDALENA ZHUATILAN	0.03927189054865600%	560,300	0.00016734666704724	0.090860003792572100%	12,865	0.00090860325118400	0.071574166553323000%	75,244	0.000071574166553323000%	0.000071574166553323000%	75,244	0.000071574166553323000%	5,592,449									
55	MARISCELA DE JUAREZ	0.09527623069937100%	1,629,063	0.00070898547886183	0.057228230288654500%	81,199	0.000034505067440148	0.06895180201002600%	48,172	0.0000432616541392938	0.0000432616541392938	48,172	0.0000432616541392938	3,806,590									
56	MARTINES DE TACUBAYA	0.031665937660948200%	542,280	0.00009420717010374	0.0121581833806744600%	90,412	0.00088949217032538	0.05759037082030800%	64,127	0.00005759037082030800%	0.00005759037082030800%	64,127	0.00005759037082030800%	5,525,980									
63	NAZARENO ETLA	0.096890201593733600%	1,637,737	0.00218155243286660	0.01581833806744600%	15,947	0.000121520494983099	0.06895180201002600%	48,172	0.0000432616541392938	0.0000432616541392938	48,172	0.0000432616541392938	2,464,264									
64	NEAPA DE MADERO	0.072612153708089200%	1,243,485	0.0000000000000000000	0.205472446595454000%	138,034	0.00105183864560120	0.14389105967751000%	93,161	0.000014389105967751000%	0.000014389105967751000%	93,161	0.000014389105967751000%	3,954,457									
65	XIPANTEPEC NIEVES	0.06011278566425000%	1,029,433	0.00003468566597775	0.025842173442334000%	289,644	0.00205847207007870	0.14389105967751000%	93,161	0.000014389105967751000%	0.000014389105967751000%	93,161	0.000014389105967751000%	8,243,953									
66	SANTIAGO NIEVES	0.19450009755635000%	3,330,819	0.0002454172835888	0.12945923925991000%	33,913	0.000259427932993000%	0.12945923925991000%	170,009	0.00012945923925991000%	0.00012945923925991000%	170,009	0.00012945923925991000%	3,055,109									
67	OAXACA DE JUAREZ	12.3833715443553000%	210,351,341	0.0004789823007900%	0.057228230288654500%	81,199	0.000034505067440148	0.06895180201002600%	48,172	0.0000432616541392938	0.0000432616541392938	48,172	0.0000432616541392938	10,489,312									
68	OCOTILAN DE MORELOS	0.00043366790387000%	10,292,442	0.0000000000000000000	0.009574002666943140	946,319	0.000553819913213267	0.07337345207100200%	86,289	0.00007337345207100200%	0.00007337345207100200%	86,289	0.00007337345207100200%	39,952,296									
69	PINOTEPA DE DON LUIS	0.12194667823628000%	2,088,340	0.000553819913213267	0.01581833806744600%	15,947	0.000121520494983099	0.06895180201002600%	48,172	0.0000432616541392938	0.0000432616541392938	48,172	0.0000432616541392938	3,952,457									
70	PLUMA HIDALGO	0.153986615530084000%	2,637,059	0.000687019125511575	0.15436653877840000%	96,289	0.00073735946727691	0.053122485298995400%	59,152	0.000053122485298995400%	0.000053122485298995400%	59,152	0.000053122485298995400%	8,243,953									
71	SAN JOSE DEL PROGRESO	0.13810916491756000%	2,365,123	0.0008687019125511575	0.15436653877840000%	96,289	0.00073735946727691	0.053122485298995400%	59,152	0.000053122485298995400%	0.000053122485298995400%	59,152	0.000053122485298995400%	7,602,059									
72	PULTA VILLA DE GUERRERO	0.72238356442715000%	12,378,629	0.002741663072115220	0.19355797193948900%	101,992	0.00077192918602890	0.639224847387533000%	65,922	0.0000639224847387533000%	0.0000639224847387533000%	65,922	0.0000639224847387533000%	32,464,874									
73	SANTA CATARINA QUIQUOTIANI	0.00453002181879800%	758,651	0.0000239037675023742	0.01166625006484300%	1,102,825	0.000436819079828680	0.674394764511099000%	71,178	0.0000674394764511099000%	0.0000674394764511099000%	71,178	0.0000674394764511099000%	10,489,312									
74	REFORMA DE PINEDA	0.114300149567483000%	1,957,933	0.000450032244453683	0.064721640708338900%	14,523	0.000436819079828680	0.674394764511099000%	71,178	0.0000674394764511099000%	0.0000674394764511099000%	71,178	0.0000674394764511099000%	3,806,590									
75	REFORMA	0.096629886314922700%	1,654,791	0.000980682232421884	0.084036785087819000%	254,009	0.00077192918602890	0.639224847387533000%	65,922	0.0000639224847387533000%	0.0000639224847387533000%	65,922	0.0000639224847387533000%	3,952,457									
76	ROYAS DE CUAUHTEMOC	0.04443870700618600%	1,647,775	0.0012833537306949400%	0.062536709948654000%	84,939	0.0006447217193769752	0.034056513516128000%	37,922	0.000034056513516128000%	0.000034056513516128000%	37,922	0.000034056513516128000%	2,829,546									
77	ROYAS DE CUAUHTEMOC	2.193376070970000%	36,824,218	0.00033578405653188	0.01581833806744600%	15,947	0.000121520494983099	0.06895180201002600%	48,172	0.0000432616541392938	0.0000432616541392938	48,172	0.0000432616541392938	6,259,951									
78	ROYAS DE CUAUHTEMOC	0.0623918052429200%	1,071,651	0.00083359263000408	0.02748470184718700%	2,719,747	0.0207248471532799752	0.034056513516128000%	37,922	0.000034056513516128000%	0.000034056513516128000%	37,922	0.000034056513516128000%	3,157,016									
79	SAN AGUSTIN AMATONGO	0.039118131052429200%	669,899	0.000331890149620300	0.04499519967182000%	59,053	0.0004499941726337131	0.029574459666569900%	29,769	0.0000295744596666569900%	0.0000295744596666569900%	29,769	0.0000295744596666569900%	183,356,614									
80	SAN AGUSTIN ATENANGO	0.07253682346027400%	1,242,195	0.00099941726337131	0.1039769848728000%	336,899	0.00027495193790810	0.073276609231063000%	36,005	0.000073276609231063000%	0.000073276609231063000%	36,005	0.000073276609231063000%	3,030,668									
81	SAN AGUSTIN CHAYUCO	0.121256565388271000%	2,076,335	0.0010910871343810970	0.10241084444186000%	134,306	0.00027495193790810	0.073276609231063000%	36,005	0.000073276609231063000%	0.000073276609231063000%	36,005	0.000073276609231063000%	2,829,546									
82	SAN AGUSTIN DE LAS UNITAS	0.11178110495024000%	1,903,928	0.001774804821323410	0.10241084444186000%	134,306	0.00027495193790810	0.073276609231063000%	36,005	0.000073276609231063000%	0.000073276609231063000%	36,005	0.000073276609231063000%	5,381,140									
84	SAN AGUSTIN LAXICHIA	0.043151468062817800%	738,979	0.00025625324532764	0.01655736819150000%	14,941	0.000165573681915000%	0.01655736819150000%	14,941	0.00000165573681915000%	0.00000165573681915000%	14,941	0.00000165573681915000%	11,170,334									
85	SAN AGUSTIN TLACOTEPEC	0.131488182187039000%	2,251,366	0.00146621837610000%	0.133010287837610000%	32,878	0.00024901007069848	0.032383413872620200%	30,819	0.000032383413872620200%	0.000032383413872620200%	30,819	0.000032383413872620200%	28,799,148									
87	SAN ANDRES CABECERA NUEVA	0.0766263375145813000%	1,312,228	0.00075511918578292	0.055981438720947100%	90,713	0.00069127205177880	0.050808165502190500%	58,575	0.000050808165502190500%	0.000050808165502190500%	58,575	0.000050808165502190500%	2,900,655									
89	SAN ANDRES DINCUILTI	0.02691750703362800%	460,983	0.0000000000000000000	0.055981438720947100%	90,713	0.00069127205177880	0.050808165502190500%	58,575	0.000050808165502190500%	0.000050808165502190500%	58,575	0.000050808165502190500%	4,635,923									
90	SAN ANDRES HUAYATLAPAC	0.097612524985809200%	1,671,617	0.000629121572780135	0.14846443166445000%	196,144	0.001484642069071920	0.11089695994714000%	43,774	0.000011089695994714000%	0.000011089695994714000%	43,774	0.000011089695994714000%	2,812,069									
91	SAN ANDRES HUAYAPAM	0.19597399267122000%	3,355,433	0.001778444537202500	0.155186239246531000%	203,666	0.001778444537202500	0.155186239246531000%	172,761	0.000155186239246531000%	0.000155186239246531000%	172,761	0.000155186239246531000%	7,579,064									
92	SAN ANDRES IXTLAHUACA	0.051615715572143862200%	883,918	0.00036344683349884	0.043097213557913800%	96,557	0.00043097213557913800%	0.035046183833632500%	39,024	0.000035046183833632500%	0.000035046183833632500%	39,024	0.000035046183833632500%	10,657,566									

Handwritten signatures and initials.



GOBIERNO DEL ESTADO DE OAXACA

Código	Municipio	Fondo de Fomento Municipal					Fondo de Compensación					Fondo Municipal del Impuesto a las Ventas Finales de Gasolinas y Diesel					TOTAL ESTIMADO A DISTRIBUIR A LOS MUNICIPIOS PARA EL EJERCICIO FISCAL 2023
		Porcentaje	Monio estimado a distribuir a cada municipio	Coeficiente de distribución del crédito (dFMM _{1x1})	Porcentaje	Monio estimado a distribuir a cada municipio	Coeficiente de distribución	Porcentaje	Monio estimado a distribuir a cada municipio	Coeficiente de distribución	Porcentaje	Monio estimado a distribuir a cada municipio	Coeficiente de distribución				
93	SAN ANDRÉS LAGUNAS	0.023195118461518500%	397.217	0.000051784150209837	0.01258705890952100%	18.519	0.000125876591629866	0.000660511468083720%	10.757	0.00009606989893370132	0.0315167878787878	35.084	0.0003151678787878	7,199.173	1,451.372		
94	SAN ANDRÉS NÚÑO	0.032951483371618500%	564.285	0.0000000000000000	0.044753931923416000%	58.731	0.000447537182878788	0.000447537182878788	35.084	0.0003151678787878	0.080294441390857000%	89.408	0.000802944126318692	2,799.473	6,148.442		
95	SAN ANDRÉS PAXTLAN	0.097974419597951600%	1,677.763	0.000811171712952509	0.1088643377422000%	142.864	0.001088646851219710	0.001088646851219710	24.221	0.000185465661894733	0.020063274710286100%	22.341	0.000200632747102861	2,958.326	4,833.874		
96	SAN ANDRÉS SINAXTLA	0.029272486216429000%	509.084	0.000286853493109338	0.042805362278802800%	55.174	0.00042805362278802800	0.042805362278802800	133.229	0.001052233942564280	0.032672597811038000%	36.384	0.000326725978110380	2,958.326	4,833.874		
97	SAN ANDRÉS SOLAGA	0.047901533924178600%	820.315	0.0000000000000000	0.101522333472532000%	119.196	0.00101522333472532000	0.032672597811038000%	80.304	0.000326725978110380	0.072118407821282200%	7.506	0.000072118407821282	2,958.326	4,833.874		
98	SAN ANDRÉS TEPETLAPAM	0.046843915486638400%	715.514	0.0000000000000000	0.09900158245135020%	12.360	0.000099148600748693	0.00099148600748693	11.916	0.000099148600748693	0.072118407821282200%	7.506	0.000072118407821282	2,958.326	4,833.874		
99	SAN ANDRÉS TEPETLAPA	0.04178176688497600%	640.877	0.0000000000000000	0.00941849636504380%	12.360	0.0000941849636504380%	0.00941849636504380%	12.360	0.0000941849636504380%	0.072118407821282200%	7.506	0.000072118407821282	2,958.326	4,833.874		
100	SAN ANDRÉS YAH	0.04356525776272400%	597.955	0.0000000000000000	0.07892846522336300%	23.481	0.0007892846522336300%	0.07892846522336300%	23.481	0.0007892846522336300%	0.072118407821282200%	7.506	0.000072118407821282	2,958.326	4,833.874		
101	SAN ANDRÉS ZABACHE	0.04556255776272400%	745.902	0.000186052829953884	0.07892846522336300%	23.481	0.0007892846522336300%	0.07892846522336300%	23.481	0.0007892846522336300%	0.072118407821282200%	7.506	0.000072118407821282	2,958.326	4,833.874		
102	SAN ANDRÉS ZAULTLA	0.137071983047125000%	2,358.150	0.002791918107843300	0.129140617644458300%	169.473	0.00129140617644458300%	0.129140617644458300%	169.473	0.00129140617644458300%	0.072118407821282200%	7.506	0.000072118407821282	2,958.326	4,833.874		
103	SAN ANTONINO CASTILLO VELASCO	0.183445155248179000%	3,141.503	0.002008313431416300	0.14522382460802500%	190.579	0.0014522382460802500%	0.14522382460802500%	190.579	0.0014522382460802500%	0.072118407821282200%	7.506	0.000072118407821282	2,958.326	4,833.874		
104	SAN ANTONINO EL ALTO	0.093651538231763600%	1,693.785	0.000798887840942131	0.06522079573681600%	85.580	0.0006522079573681600%	0.06522079573681600%	85.580	0.0006522079573681600%	0.072118407821282200%	7.506	0.000072118407821282	2,958.326	4,833.874		
105	SAN ANTONINO MONTE VERDE	0.042940081518681600%	735.350	0.0000000000000000	0.18388640438020200%	24.941	0.0018388640438020200%	0.18388640438020200%	24.941	0.0018388640438020200%	0.072118407821282200%	7.506	0.000072118407821282	2,958.326	4,833.874		
106	SAN ANTONIO ACUTLA	0.025588779131485500%	437.866	0.00130527151483228	0.06440152816682600%	84.556	0.0006440152816682600%	0.06440152816682600%	84.556	0.0006440152816682600%	0.072118407821282200%	7.506	0.000072118407821282	2,958.326	4,833.874		
107	SAN ANTONIO DE LA CAL	0.17204844923968500%	12,193.848	0.001767050381600	0.0000000000000000	92.833	0.0001767050381600	0.0001767050381600	92.833	0.0001767050381600	0.072118407821282200%	7.506	0.000072118407821282	2,958.326	4,833.874		
108	SAN ANTONIO HUITEPEC	0.089689909142916000%	1,535.942	0.00135067135679180	0.070450209557049800%	39.312	0.00070450209557049800%	0.070450209557049800%	39.312	0.00070450209557049800%	0.072118407821282200%	7.506	0.000072118407821282	2,958.326	4,833.874		
109	SAN ANTONIO NANAHUATIPAM	0.037576585921518000%	643.500	0.000356683329403108	0.116665387432150000%	152.314	0.00116665387432150000%	0.116665387432150000%	152.314	0.00116665387432150000%	0.072118407821282200%	7.506	0.000072118407821282	2,958.326	4,833.874		
110	SAN ANTONIO SINICAHUA	0.037047243650532300%	634.435	0.0000000000000000	0.062210043271656040%	51.792	0.00062210043271656040%	0.062210043271656040%	51.792	0.00062210043271656040%	0.072118407821282200%	7.506	0.000072118407821282	2,958.326	4,833.874		
111	SAN ANTONIO TEPETLAPA	0.035958509421392600%	616.516	0.0000000000000000	0.07614975640896800%	81.639	0.0007614975640896800%	0.07614975640896800%	81.639	0.0007614975640896800%	0.072118407821282200%	7.506	0.000072118407821282	2,958.326	4,833.874		
112	SAN BALTAZAR CHICHICAPAM	0.16973925321682000%	2,855.414	0.001350353181713070	0.16665387432150000%	100.674	0.0016665387432150000%	0.16665387432150000%	100.674	0.0016665387432150000%	0.072118407821282200%	7.506	0.000072118407821282	2,958.326	4,833.874		
113	SAN BALTAZAR LOXICHA	0.0270642845184000%	421.863	0.0000000000000000	0.0922814878611740%	21.421	0.000922814878611740%	0.0922814878611740%	21.421	0.000922814878611740%	0.072118407821282200%	7.506	0.000072118407821282	2,958.326	4,833.874		
114	SAN BALTAZAR YATZACHI EL BAJO	0.03695603210863300%	632.873	0.000353334458287710	0.032938335531494200%	128.906	0.00032938335531494200%	0.032938335531494200%	128.906	0.00032938335531494200%	0.072118407821282200%	7.506	0.000072118407821282	2,958.326	4,833.874		
115	SAN BARTOLOMÉ AYUTLA	0.213854452960234000%	3,658.838	0.00279753925729790	0.254226848546759000%	313.625	0.00254226848546759000%	0.254226848546759000%	313.625	0.00254226848546759000%	0.072118407821282200%	7.506	0.000072118407821282	2,958.326	4,833.874		
116	SAN BARTOLOMÉ COYTEPEC	0.042311994870575000%	724.594	0.0000000000000000	0.062210043271656040%	51.792	0.00062210043271656040%	0.062210043271656040%	51.792	0.00062210043271656040%	0.072118407821282200%	7.506	0.000072118407821282	2,958.326	4,833.874		
117	SAN BARTOLOMÉ LOXICHA	0.05988781536236600%	922.488	0.0000000000000000	0.03942949705247100%	39.312	0.0003942949705247100%	0.03942949705247100%	39.312	0.0003942949705247100%	0.072118407821282200%	7.506	0.000072118407821282	2,958.326	4,833.874		
118	SAN BARTOLOMÉ QUIRALANA	0.109545289686435000%	1,875.970	0.000705570813090588	0.032938335531494200%	51.792	0.00032938335531494200%	0.032938335531494200%	51.792	0.00032938335531494200%	0.072118407821282200%	7.506	0.000072118407821282	2,958.326	4,833.874		
119	SAN BARTOLOMÉ YUCUANE	0.031455018469573200%	538.668	0.0000000000000000	0.057446988117862800%	75.591	0.00057446988117862800%	0.057446988117862800%	75.591	0.00057446988117862800%	0.072118407821282200%	7.506	0.000072118407821282	2,958.326	4,833.874		
120	SAN BARTOLOMÉ ZOOGOCHO	0.03863233971694300%	661.578	0.00016101670012479	0.0144531154331551000%	23.273	0.000144531154331551000%	0.0144531154331551000%	23.273	0.000144531154331551000%	0.072118407821282200%	7.506	0.000072118407821282	2,958.326	4,833.874		
121	SAN BARTOLOMÉ SOYAL TEPEC	0.05732928255167700%	938.951	0.00016101670012479	0.15824740243398400%	20.867	0.0015824740243398400%	0.15824740243398400%	20.867	0.0015824740243398400%	0.072118407821282200%	7.506	0.000072118407821282	2,958.326	4,833.874		
122	SAN BARTOLOMÉ YAUTEPEC	0.0373115324550600%	638.951	0.00016101670012479	0.06821318768468800%	89.517	0.0006821318768468800%	0.06821318768468800%	89.517	0.0006821318768468800%	0.072118407821282200%	7.506	0.000072118407821282	2,958.326	4,833.874		
123	SAN BERNARDO MIXTEPEC	0.086551199977819000%	1,486.779	0.00016101670012479	0.08621318768468800%	89.517	0.0008621318768468800%	0.08621318768468800%	89.517	0.0008621318768468800%	0.072118407821282200%	7.506	0.000072118407821282	2,958.326	4,833.874		
124	SAN BLAS ATEMPA	0.281774569240653000%	4,936.647	0.00016101670012479	0.4880338992183000%	614.202	0.004880338992183000%	0.4880338992183000%	614.202	0.004880338992183000%	0.072118407821282200%	7.506	0.000072118407821282	2,958.326	4,833.874		
125	SAN CARLOS YAUTEPEC	0.156631648058413000%	2,682.221	0.00016101670012479	0.12954541312943000%	39.450	0.0012954541312943000%	0.12954541312943000%	39.450	0.0012954541312943000%	0.072118407821282200%	7.506	0.000072118407821282	2,958.326	4,833.874		
126	SAN CRISTÓBAL AMATLÁN	0.081921600466899400%	1,060.409	0.0000000000000000	0.67233263827451000%	261.629	0.0067233263827451000%	0.67233263827451000%	261.629	0.0067233263827451000%	0.072118407821282200%	7.506	0.000072118407821282	2,958.326	4,833.874		
127	SAN CRISTÓBAL AMOLTEPEC	0.045769712313199200%	763.739	0.0000000000000000	0.29432627145279000%	386.217	0.0029432627145279000%	0.29432627145279000%	386.217	0.0029432627145279000%	0.072118407821282200%	7.506	0.000072118407821282	2,958.326	4,833.874		
128	SAN CRISTÓBAL LACHIRIANG	0.056752907496802800%	971.895	0.0000000000000000	0.0299852338336800%	39.450	0.000299852338336800%	0.0299852338336800%	39.450	0.000299852338336800%	0.072118407821282200%	7.506	0.000072118407821282	2,958.326	4,833.874		
129	SAN CRISTÓBAL SUXIHTLAHUACA	0.04740244697928800%	808.834	0.00037640846892907	0.00698685311994460%	42.832	0.0000698685311994460%	0.00698685311994460%	42.832	0.0000698685311994460%	0.072118407821282200%	7.506	0.000072118407821282	2,958.326	4,833.874		
130	SAN DIONISIO DEL MAR	0.08939032231075100%	998.815	0.0000000000000000	0.00698685311994460%	42.832	0.0000698685311994460%	0.00698685311994460%	42.								

Clave	Municipio	Fondo de Fomento Municipal				Fondo de Compensación				Fondo Municipal del Impuesto a las Ventas Finales de Gasolina y Diesel				TOTAL ESTIMADO A DISTRIBUIR A LOS MUNICIPIOS PARA EL EJERCICIO FISCAL 2023
		Porcentaje	Monto estimado a distribuir a cada municipio	Coefficiente de distribución (AFM ₁₄)	Porcentaje	Monto estimado a distribuir a cada municipio	Coefficiente de distribución	Porcentaje	Monto estimado a distribuir a cada municipio	Porcentaje	Monto estimado a distribuir a cada municipio	Coefficiente de distribución		
141	SAN FRANCISCO DEL MAR	0.225735597540310000%	3,856.103	0.004555829275124550	0.208678986098052000%	273.852	0.002086790710671930	0.172425356595954000%	191.996	0.001724253565954000%	12,183.519			
142	SAN FRANCISCO HUEHUETLÁN	0.028063140350170000%	480.582	0.000000000000000000	0.0201179239028281700%	26.401	0.000201177512048073	0.014298131735832400%	15.921	0.00014298131735832400%	1,973.019			
143	SAN FRANCISCO IXTLAPETZALCO	0.024656289934474000%	3,864.038	0.002584504019868920	0.2301179239028281700%	301.960	0.002301130874222340	0.194023878663743000%	216.046	0.00194023878663743000%	14,958.751			
144	SAN FRANCISCO IXTLAPETZALCO	0.024656289934474000%	422.753	0.000000000000000000	0.025916038778543800%	34.010	0.000259157454222827	0.018217298050586600%	20.285	0.00018217298050586600%	8,782.186			
145	SAN FRANCISCO LACHISOLÓ	0.119386066869824800%	2,044.147	0.001951198467488300	0.12776455051544800%	167.657	0.0012776464848428130	0.133507833874228000%	150.410	0.0013350783387422800%	4,830.837			
146	SAN FRANCISCO NUXIÁN	0.092419014534723300%	1,582.678	0.001003866455613470	0.06718065917948400%	88.162	0.000671807716872100%	0.05003133716530300%	55.710	0.0005003133716530300%	4,347.331			
147	SAN FRANCISCO OZOLOTEPEC	0.049117969251167300%	841.147	0.000912217453474405	0.009131937318740940%	11.984	0.000091320516888578	0.016351860716472100%	18.219	0.00016351860716472100%	2,794.555			
148	SAN FRANCISCO OZOLOTEPEC	0.071393436945833890%	1,222.615	0.0005882954337373711	0.052253571187405800%	66.573	0.000522535391339467	0.03821893510741000%	41.227	0.000382189351074100%	4,147.313			
149	SAN FRANCISCO SOLA	0.067122243101963600%	1,056.995	0.0005882954337373711	0.04828051451658400%	63.369	0.000482807176301521	0.03702469641020800%	42.527	0.0003702469641020800%	14,283.880			
150	SAN FRANCISCO TEPEJANÉ	0.16862651973209800%	3,230.234	0.00063169520392300	0.33929578130423000%	445.282	0.00339295078316060	0.286095723827415000%	287.979	0.00286095723827415000%	3,099.411			
151	SAN FRANCISCO TEPEJANÉ	0.02107471288578700%	360.905	0.000000000000000000	0.007320314030147490%	9.689	0.00007320372108746	0.00536415862800550%	5.973	0.0000536415862800550%	1,219.572			
152	SAN FRANCISCO TLAPANCIAGO	0.03380345298004240%	578.885	0.000000000000000000	0.007320314030147490%	76.715	0.00007320372108746	0.00536415862800550%	47.193	0.0000536415862800550%	4,756.165			
153	SAN GABRIEL MIXTEPEC	0.03380345298004240%	565.117	0.000000000000000000	0.01898032168123000%	156.140	0.00018980649045020	0.08319869677945900%	92.840	0.000831974171422222	3,099.411			
154	SAN ILDEFONSO AMATLÁN	0.07126957735302100%	1,328.860	0.00076074725427818	0.056128191328469200%	73.659	0.000561280581942383	0.04719827848593900%	52.458	0.00047197011702162222	4,840.106			
155	SAN ILDEFONSO SOLA	0.051869043345340600%	885.200	0.000343915845064859	0.02518303151974000%	33.048	0.0002518316628187803	0.0206899202339000%	23.416	0.000206899202339000%	6,140.050			
156	SAN ILDEFONSO VILLAGUITA	0.12666301333920700%	1,929.357	0.004357248275376180	0.08933092500066900%	117.241	0.000893309494774033	0.07498438354338000%	89.829	0.0007498438354338000%	28,325.424			
157	SAN JACINTO AMILPAS	0.29951207491739000%	5,129.151	0.004357248275376180	0.41602424732004000%	545.954	0.004160242865597680	0.055247843131538950	67.173	0.00055247843131538950	4,870.624			
158	SAN JACINTO TLACOATEPEC	0.063913276459016800%	1,092.804	0.000359639903212190	0.03462386827024000%	70.562	0.0003462386827024000	0.43971966308388000%	109.498	0.0043971966308388000	5,874.750			
159	SAN JERÓNIMO COATLÁN	0.06343630826168900%	860.631	0.000000000000000000	0.13238465462128100%	173.230	0.0013238465149287810	0.09335668708066400%	67.173	0.0009335668708066400%	3,276.119			
160	SAN JERÓNIMO SILCAYOAPILLA	0.05035946465424200%	862.390	0.000398831910420519	0.03462386827024000%	45.136	0.0003462386827024000	0.0473242865597680	52.458	0.000473242865597680	4,343.202			
161	SAN JERÓNIMO SOSOLA	0.0920953205667200%	1,405.268	0.001431080817516350	0.0588831707895900%	64.058	0.00058831707895900%	0.04881307894854700%	39.280	0.0004881307894854700%	3,100.025			
162	SAN JERÓNIMO TAVICHE	0.29951207491739000%	512.472	0.000000000000000000	0.08933092500066900%	49.834	0.000893309494774033	0.03971966308388000%	31.335	0.0003971966308388000	4,343.202			
163	SAN JERÓNIMO TECOATLÁN	0.06343630826168900%	1,088.289	0.000000000000000000	0.04164996980139400%	90.840	0.00041649980139400%	0.05391458078297900%	54.941	0.0005391458078297900%	3,536.463			
164	SAN JOSE TEHUACÁN	0.034921407496021300%	998.030	0.000000000000000000	0.08933092500066900%	51.439	0.000893309494774033	0.04934072302798800%	31.335	0.0004934072302798800%	3,024.800			
165	SAN JOSE CHILTEPEC	0.055577551597147400%	951.767	0.000000000000000000	0.069211332100374700%	359.641	0.00069211332100374700	0.02814083927603000%	242.223	0.0002814083927603000%	14,241.519			
166	SAN JOSE DEL PEÑASCO	0.20688752352556000%	3,436.779	0.000000000000000000	0.274051139914038600%	67.526	0.0027405110045818870	0.217525898978577000%	31.335	0.000217525898978577000%	4,035.403			
167	SAN JOSE ESTANISLAO GRANDE	0.051299193058802700%	878.900	0.0038553652958282	0.05145574274989800%	29.581	0.0005145574274989800%	0.03971966308388000%	24.223	0.0003971966308388000	3,536.463			
168	SAN JOSE INDEPENDENCIA	0.0267250321880700%	457.675	0.000000000000000000	0.09920598295682800%	130.183	0.0009920598295682800%	0.01589468546689800%	17.889	0.0001589468546689800%	1,887.827			
169	SAN JOSE TENANINGA	0.06483867085360700%	1,110.363	0.000000000000000000	0.4164996980139400%	114.353	0.00041649980139400%	0.08971531178363000%	60.034	0.0008971531178363000%	5,735.089			
170	SAN JOSÉ LACHIGUIRI	0.065371390989198900%	2,851.085	0.000000000000000000	0.087138562192682400%	546.578	0.00087138562192682400	0.05391458078297900%	34.039	0.0005391458078297900%	4,343.202			
171	SAN JOSÉ TENANINGA	0.0323865596681100%	348.300	0.00018150324727763	0.009935135710313800%	13.038	0.00009935135710313800%	0.307943733416511000%	342.896	0.00307943733416511000%	1,887.827			
172	SAN JUAN ACHIUTLA	0.1664664683826000%	882.304	0.00055562140058466	0.0353705927567500%	46.347	0.000353705927567500%	0.010109545188831800%	11.257	0.00010109545188831800%	18,001.188			
173	SAN JUAN ATEPEC	0.10790640734168000%	1,847.900	0.001465186029979810	0.11166209894192400%	146.798	0.001166195207590420	0.02888139198415400%	29.940	0.0002888139198415400%	1,887.827			
174	ANIMAS TRUJANO	0.041805017929518200%	715.912	0.000000000000000000	0.03432245565740400%	45.094	0.0003432245565740400%	0.087091867234163900%	108.112	0.0008709217124163900%	6,475.601			
175	SAN JUAN BAUTISTA ATLALUJUA	0.1664664683826000%	1,277.085	0.000000000000000000	0.0655133202476200%	85.974	0.000655133202476200%	0.024544183175870400%	60.045	0.00024544183175870400%	2,703.709			
176	SAN JUAN BAUTISTA COXTLAHUACA	0.1664664683826000%	2,971.189	0.0013190036193617620	0.15446549615674400%	330.903	0.0015446549615674400%	0.1398624653535200%	243.954	0.001398624653535200%	5,694.145			
177	SAN JUAN BAUTISTA COXTLAHUACA	0.1664664683826000%	534.015	0.000000000000000000	0.15446549615674400%	214.542	0.0015446549615674400%	0.1398624653535200%	126.804	0.001398624653535200%	13,499.540			
178	SAN JUAN BAUTISTA GUELAGUACHE	0.031633310848296500%	905.140	0.000000000000000000	0.15446549615674400%	45.930	0.0004596156744000%	0.1398624653535200%	34.039	0.000340396156744000%	5,694.145			
179	SAN JUAN BAUTISTA JAYACAHUE	0.053088387450923300%	905.140	0.00296600162025298	0.03952977314804171	74.444	0.0003952977314804171	0.03952977314804171	45.016	0.0003952977314804171	3,294.257			
180	SAN JUAN BAUTISTA LO DE SOTO	0.04658410545380800%	552.511	0.000128578661301525	0.01095242411390200%	14.373	0.0001095242411390200%	0.049427403946029300%	11.518	0.000049427403946029300%	1,887.827			
181	SAN JUAN BAUTISTA SUCHITEPEC	0.0326873887620952900%	593.911	0.000000000000000000	0.05213986682295900%	66.412	0.0005213986682295900%	0.0382073812308700%	42.544	0.000382073812308700%	3,406.626			
182	SAN JUAN BAUTISTA SUCHITEPEC	0.04942434321102700%	826.170	0.00024756147144678	0.0350450821828300%	46.593	0.000350450821828300%	0.02782721607068000%	30.984	0.0002782721607068000%	2,939.945			
183	SAN JUAN BAUTISTA TLACHIHILCO	0.1664664683826000%	93.659047	0.037143218144712500	3.89746427813969000%	5,114.690	0.038974638925342900	4.42010743544880000%	4,921.799	0.044201073398806000%	370,480.717			
184	SAN JUAN BAUTISTA TUXTEPEC	0.13404301043820200%	2,295.490	0.0019096394433089530	0.216316662813671000%	283.875	0.0021631662813671000%	0.158173026199537000%	176.126	0.00158173026199537000%	9,876.644			
185	SAN JUAN CACAHUATEPEC	0.04120268510399000%	705.556	0.0001313720384545042	0.012873909358765200%	16.640	0.00012873909358765200%	0.009502451895988920%	10.581	0.00009502451895988920%	2,094.660			
186	SAN JUAN CIENEGUILLA	0.050796653865286700%	869.894	0.000473881705626016	0.0433061761748399200%	56.632	0.000433061761748399200%	0.03176733960775300%	35.373	0.0003176733960775300%	3,329.972			
187	SAN JUAN COATEPEJAN													

(Handwritten signatures and scribbles)



GOBIERNO DEL ESTADO DE OAXACA

Table with columns: Clave, Municipio, Fondo de Fomento Municipal, Fondo de Compensación, Fondo Municipal del Impuesto a las Ventas Finales de Gasolina y Diesel, and TOTAL ESTIMADO A DISTRIBUIR A LOS MUNICIPIOS PARA EL EJERCICIO FISCAL 2023. Rows include municipalities like SAN JUAN COLORADO, SAN JUAN COMALTEPEC, etc.

Handwritten signature/initials

Handwritten signature/initials

Handwritten signature/initials

Handwritten signature/initials

Handwritten signature/initials



**GOBIERNO DEL ESTADO
DE OAXACA**

Clave		Fondo de Fomento Municipal				Fondo de Compensación				Fondo Municipal del Impuesto a las Ventas Finales de Gasolina y Diesel				TOTAL ESTIMADO A DISTRIBUIR A LOS MUNICIPIOS PARA EL EJERCICIO FISCAL 2023
Municipio	Porcentaje	Monito estimado a distribuir a cada municipio	Coefficiente de distribución del crecimiento (AFMF14)	Porcentaje	Monito estimado a distribuir a cada municipio	Coefficiente de distribución	Porcentaje	Monito estimado a distribuir a cada municipio	Coefficiente de distribución	Porcentaje	Monito estimado a distribuir a cada municipio	Coefficiente de distribución		
234	0.047948190788438800%	821,114	0.000000000000000000	0.165858455377000000%	222,553	0.001695887407096190	0.123316334593059000%	137,313	0.00123316334593059000%	137,313	0.00123316334593059000%	137,313	0.00123316334593059000%	7,369,379
235	0.097563648546253800%	1,671,630	0.000936755338894729	0.091907244451324200%	120,611	0.00091907244451324200%	0.0669913407805000%	74,595	0.000669913407805000%	74,595	0.000669913407805000%	74,595	0.000669913407805000%	5,902,027
236	0.068746768103407300%	1,177,290	0.000522353592638110	0.032473979401030000%	42,616	0.00032473979401030000%	0.023849936595185200%	26,547	0.00023849936595185200%	26,547	0.00023849936595185200%	26,547	0.00023849936595185200%	3,450,366
237	0.05271585168028800%	902,709	0.000423446860643040	0.039145647392213300%	50,559	0.00039145647392213300%	0.0404981511597427500%	45,633	0.000404981511597427500%	45,633	0.000404981511597427500%	45,633	0.000404981511597427500%	3,651,769
238	0.043707805183635500%	606,860	0.000201697772155953	0.02404454292327200%	31,554	0.0002404454292327200%	0.018365479178432100%	20,450	0.00018365479178432100%	20,450	0.00018365479178432100%	20,450	0.00018365479178432100%	2,579,145
239	0.043707805183635500%	606,860	0.000000000000000000	0.02417689752592100%	31,554	0.0002417689752592100%	0.029296756076225500%	32,622	0.00029296756076225500%	32,622	0.00029296756076225500%	32,622	0.00029296756076225500%	2,717,848
240	0.04710317015928800%	643,484	0.000287969416758887	0.054929670417254200%	85,208	0.00054929670417254200%	0.04071652476422700%	52,353	0.0004071652476422700%	52,353	0.0004071652476422700%	52,353	0.0004071652476422700%	3,641,482
241	0.052228470327943200%	806,643	0.000000000000000000	0.02503596285909100%	31,730	0.0002503596285909100%	0.021376658909741600%	23,837	0.00021376658909741600%	23,837	0.00021376658909741600%	23,837	0.00021376658909741600%	2,606,665
242	0.08133844728526800%	1,392,924	0.00065652533397146	0.04812726654323200%	384,526	0.0004812726654323200%	0.020330143823956680	238,030	0.00020330143823956680	238,030	0.00020330143823956680	238,030	0.00020330143823956680	11,420,167
243	0.1075937557001200%	1,794,007	0.002062224152607460	0.08950162608823200%	63,158	0.0008950162608823200%	0.07045096952418700%	55,802	0.0007045096952418700%	55,802	0.0007045096952418700%	55,802	0.0007045096952418700%	4,007,011
244	0.024643349863190500%	422,018	0.000000000000000000	0.03195209146721000%	124,691	0.0003195209146721000%	0.01053702252908600%	25,181	0.0001053702252908600%	25,181	0.0001053702252908600%	25,181	0.0001053702252908600%	3,611,991
245	0.028444952324728800%	487,200	0.000000000000000000	0.014783067401445100%	19,400	0.00014783067401445100%	0.03461511746478200%	38,544	0.0003461511746478200%	38,544	0.0003461511746478200%	38,544	0.0003461511746478200%	1,733,380
246	0.067537242520000%	1,156,551	0.00084686857418823	0.03977724725688213	52,194	0.0003977724725688213	0.02251233624411400%	302,597	0.002251233624411400%	302,597	0.002251233624411400%	302,597	0.002251233624411400%	14,033,923
247	0.11799573560725000%	2,020,660	0.000000000000000000	0.03589155156842200%	471,109	0.0003589155156842200%	0.27175251939188100%	384,526	0.0027175251939188100%	384,526	0.0027175251939188100%	384,526	0.0027175251939188100%	4,905,754
248	0.07954572099734400%	1,300,724	0.00065358251298963	0.091963693417099100%	39,474	0.00091963693417099100%	0.02029127995232400%	75,789	0.0002029127995232400%	75,789	0.0002029127995232400%	75,789	0.0002029127995232400%	4,206,251
249	0.08485730408883900%	1,410,683	0.00064940624900337	0.04761519328075100%	62,384	0.0004761519328075100%	0.0459112676574772683	40,693	0.000459112676574772683	40,693	0.000459112676574772683	40,693	0.000459112676574772683	3,174,248
250	0.04289733705748700%	734,618	0.000000000000000000	0.0297797209202800%	39,474	0.000297797209202800%	0.02029127995232400%	75,789	0.0002029127995232400%	75,789	0.0002029127995232400%	75,789	0.0002029127995232400%	2,728,688
251	0.0295103757006100%	598,152	0.000000000000000000	0.05712643927398600%	74,968	0.0005712643927398600%	0.0414718530060400%	46,179	0.000414718530060400%	46,179	0.000414718530060400%	46,179	0.000414718530060400%	2,128,648
252	0.099373320957000%	900,954	0.000087168023605514	0.04761519328075100%	62,384	0.0004761519328075100%	0.059871205794547200%	38,462	0.00059871205794547200%	38,462	0.00059871205794547200%	38,462	0.00059871205794547200%	3,781,682
253	0.0328861257907100%	1,877,449	0.000000000000000000	0.0777048950510938600%	101,317	0.000777048950510938600%	0.03794163261960200%	65,376	0.0003794163261960200%	65,376	0.0003794163261960200%	65,376	0.0003794163261960200%	5,600,346
254	0.0292152540890400%	500,312	0.000000000000000000	0.04753746787482400%	62,384	0.0004753746787482400%	0.03447934027975100%	31,282	0.0003447934027975100%	31,282	0.0003447934027975100%	31,282	0.0003447934027975100%	3,006,976
255	0.04289733705748700%	770,983	0.00025178509299833	0.059596193660637810%	7,299	0.00025178509299833	0.0082000599532200%	9,214	0.000082000599532200%	9,214	0.000082000599532200%	9,214	0.000082000599532200%	1,705,432
256	0.087810292356051600%	1,621,733	0.00030402784394866	0.1688618410030000%	33,133	0.00030402784394866	0.01853709586713700%	20,693	0.0001853709586713700%	20,693	0.0001853709586713700%	20,693	0.0001853709586713700%	2,546,689
257	0.04289733705748700%	1,161,253	0.000719815454010579	0.051132648905761200%	67,102	0.00051132648905761200%	0.039064231434967800%	43,486	0.00039064231434967800%	43,486	0.00039064231434967800%	43,486	0.00039064231434967800%	2,369,448
258	0.26129385691093000%	4,474,664	0.00170984683172340	0.05277536854590600%	69,261	0.0005277536854590600%	0.03794163261960200%	42,248	0.0003794163261960200%	42,248	0.0003794163261960200%	42,248	0.0003794163261960200%	4,629,178
259	0.089941995355694600%	1,453,404	0.00021767075923039	0.165959463549000%	217,791	0.00165959463549000%	0.12444778311100000%	138,584	0.0012444778311100000%	138,584	0.0012444778311100000%	138,584	0.0012444778311100000%	3,699,967
260	0.06150719337340000%	1,053,311	0.00092589255371307	0.0241230730467800%	31,657	0.000241230730467800%	0.0200000599532200%	22,271	0.000200000599532200%	22,271	0.000200000599532200%	22,271	0.000200000599532200%	10,891,841
261	0.04239600339981300%	726,667	0.000000000000000000	0.076192234192561300%	99,988	0.00076192234192561300%	0.060100544837200%	66,955	0.00060100544837200%	66,955	0.00060100544837200%	66,955	0.00060100544837200%	1,914,386
262	0.02619090267312800%	9,137,234	0.003958520948026220	0.16947016842686000%	68,088	0.0001694701684268600%	0.039064231434967800%	40,939	0.00039064231434967800%	40,939	0.00039064231434967800%	40,939	0.00039064231434967800%	3,646,596
263	0.039590255688600%	448,506	0.00035761645209754	0.20543003390142000%	269,589	0.0020543003390142000%	0.03794163261960200%	177,003	0.0003794163261960200%	177,003	0.0003794163261960200%	177,003	0.0003794163261960200%	7,905,281
264	0.087810292356051600%	1,550,311	0.00035761645209754	0.0059692562542600%	7,830	0.000059692562542600%	0.0241230730467800%	36,471	0.000241230730467800%	36,471	0.000241230730467800%	36,471	0.000241230730467800%	1,332,540
265	0.03535603044756000%	2,729,370	0.000000000000000000	0.1040359484824700%	137,010	0.0001040359484824700%	0.00438161704020550%	89,062	0.0000438161704020550%	89,062	0.0000438161704020550%	89,062	0.0000438161704020550%	2,692,264
266	0.02619090267312800%	582,984	0.000000000000000000	0.076192234192561300%	40,788	0.00076192234192561300%	0.027194163261960200%	30,617	0.00027194163261960200%	30,617	0.00027194163261960200%	30,617	0.00027194163261960200%	8,272,027
267	0.087810292356051600%	1,473,246	0.00035761645209754	0.02619090267312800%	99,935	0.0002619090267312800%	0.065413011669625100%	60,214	0.00065413011669625100%	60,214	0.00065413011669625100%	60,214	0.00065413011669625100%	2,776,637
268	0.039590255688600%	747,677	0.00035761645209754	0.076192234192561300%	40,788	0.00076192234192561300%	0.027194163261960200%	30,617	0.00027194163261960200%	30,617	0.00027194163261960200%	30,617	0.00027194163261960200%	3,692,380
269	0.087810292356051600%	916,034	0.000226093021896150	0.150647693897486600%	197,697	0.00150647693897486600%	0.064850346871298800%	130,762	0.00064850346871298800%	130,762	0.00064850346871298800%	130,762	0.00064850346871298800%	7,345,414
270	0.059372842923495900%	999,633	0.000696144807963882	0.0905622074768600%	118,964	0.000905622074768600%	0.064850346871298800%	72,211	0.00064850346871298800%	72,211	0.00064850346871298800%	72,211	0.00064850346871298800%	4,558,485
271	0.04753746787482400%	660,528	0.000696144807963882	0.1702370893715623100%	41,612	0.000370893715623100%	0.0344202940011600000%	36,132	0.000344202940011600000%	36,132	0.000344202940011600000%	36,132	0.000344202940011600000%	3,403,812
272	0.059372842923495900%	872,545	0.000000000000000000	0.1040359484824700%	28,373	0.0001040359484824700%	0.011174393839329600%	138,107	0.00011174393839329600%	138,107	0.00011174393839329600%	138,107	0.00011174393839329600%	6,885,266
273	0.02619090267312800%	4,345,068	0.002386823971366680	0.955351970432768600%	387,594	0.002955351970432768600%	0.0219391589483458000%	244,293	0.00219391589483458000%	244,293	0.00219391589483458000%	244,293	0.00219391589483458000%	2,859,139
274	0.037969236134945000%	9,212,737	0.004336505562012680	0.0260861652576290	1,215,317	0.00260861652576290	0.686497121352584000%	764,416	0.00686497121352584000%	764,416	0.00686497121352584000%	764,416	0.00686497121352584000%	40,857,211
275	0.072224942865282400%	1,236,848	0.000605040481987054	0.0054250275180400%	63,126	0.00054250275180400%	0.054250							



GOBIERNO DEL ESTADO DE OAXACA

Anexo 5. Porcentajes, montos estimados y coeficientes de distribución del FFM, FOCO y FOGADI para el ejercicio fiscal 2023

Clave	Municipio	Fondo de Fomento Municipal				Fondo de Compensación				Fondo Municipal del Impuesto a las Ventas Finales de Gasolina y Diesel				TOTAL ESTIMADO A DISTRIBUIR A LOS MUNICIPIOS PARA EL EJERCICIO FISCAL 2023
		Porcentaje	Monto estimado a distribuir a cada municipio	Coeficiente de distribución del crecimiento (dFFM ₁₄)	Porcentaje	Monto estimado a distribuir a cada municipio	Coeficiente de distribución	Porcentaje	Monto estimado a distribuir a cada municipio	Coeficiente de distribución	Porcentaje	Monto estimado a distribuir a cada municipio	Coeficiente de distribución	
282	SAN MIGUEL TENANGO	0.024333218942653500%	416,707	0.0000000000000000	0.015743204768755400%	20,660	0.00015743204768755400%	0.012590007462222000%	14,019	0.000125898125015898	18,144,830	0.000125898125015898	18,144,830	
283	SAN MIGUEL TEQUITEPEC	0.046029303158342500%	788,253	0.000216074491839814	0.0253156921918082900%	33,222	0.000253156921918082900%	0.03202059294626259000%	35,655	0.000320208986662298	3,046,840	0.000320208986662298	3,046,840	
284	SAN MIGUEL TILQUIAPAM	0.159014768568193000%	2,723,132	0.001648529243934930	0.074346884883968700%	97,570	0.00074346884883968700%	0.054063578123572800%	60,189	0.00054063578123572800%	7,871,458	0.00054063578123572800%	7,871,458	
285	SAN MIGUEL TLACAMAMA	0.075983973737641800%	1,299,693	0.000505108652613717	0.08089574532687245171	115,896	0.0008089574532687245171	0.065239211219465200%	72,644	0.00065239211219465200%	4,911,620	0.00065239211219465200%	4,911,620	
286	SAN MIGUEL TLACOTEPEC	0.062420547793735300%	1,411,454	0.000441989404968887	0.074752028111593800%	98,098	0.000441989404968887	0.005986001008335700%	63,434	0.0005986001008335700%	5,347,942	0.0005986001008335700%	5,347,942	
287	SAN MIGUEL TUJANCINGO	0.025531815683328600%	437,233	0.000086428824984768	0.007441064569665210%	9,765	0.00007441064569665210%	0.021704493925884900%	24,168	0.00021704493925884900%	2,182,561	0.00021704493925884900%	2,182,561	
288	SAN MIGUEL YOTAC	0.044011495988728300%	763,699	0.0000000000000000	0.014132303763028600%	18,546	0.00014132303763028600%	0.0002656423966083200%	11,227	0.00002656423966083200%	2,051,947	0.00002656423966083200%	2,051,947	
289	SAN NICOLÁS HIDALGO	0.034633115888034500%	593,093	0.0000000000000000	0.009273373130537021	38,302	0.00009273373130537021	0.0206854275836600%	20,911	0.000206854275836600%	2,379,665	0.000206854275836600%	2,379,665	
290	SAN NICOLÁS HIDALGO	0.036731214927913300%	629,218	0.0000000000000000	0.025256186842963700%	33,144	0.00025256186842963700%	0.01852982552024400%	20,833	0.0001852982552024400%	2,104,655	0.0001852982552024400%	2,104,655	
291	SAN PABLO COATLAN	0.060539990181593700%	697,218	0.0000000000000000	0.040848929049897000%	47,273	0.00040848929049897000%	0.074116607876873200%	29,296	0.00074116607876873200%	4,138,841	0.00074116607876873200%	4,138,841	
292	SAN PABLO COATLAN	0.060539990181593700%	697,218	0.0000000000000000	0.040848929049897000%	47,273	0.00040848929049897000%	0.074116607876873200%	29,296	0.00074116607876873200%	4,138,841	0.00074116607876873200%	4,138,841	
293	SAN PABLO ETJA	0.3777534600050000%	6,460,850	0.004516092059180440	0.03602287571160400%	472,737	0.0003602287571160400%	0.000222655346302000%	158,745	0.0000222655346302000%	29,813,215	0.000222655346302000%	29,813,215	
294	SAN PABLO HUATEPEC	0.18955288420562600%	3,235,833	0.002543434976491970	0.1729397932965800%	226,496	0.0001729397932965800%	0.482121719499080200%	84,217	0.00482121719499080200%	10,045,491	0.000482121719499080200%	10,045,491	
295	SAN PABLO HUATEPEC	0.24185503826654100%	4,998,028	0.00318512052422150	0.245633819109331000%	322,348	0.000245633819109331000%	0.194124620171900000%	218,158	0.000194124620171900000%	15,911,259	0.000194124620171900000%	15,911,259	
296	SAN PABLO MACUILTIANQUIS	0.04203936719294700%	724,549	0.000350468604592111	0.0653382306587000%	30,477	0.0000653382306587000%	0.01907729011134700%	20,062	0.00001907729011134700%	2,331,191	0.00001907729011134700%	2,331,191	
297	SAN PABLO TILLOTEPEC	0.08914074291337200%	1,184,037	0.004189755607063401	0.329205954975851000%	85,802	0.000329205954975851000%	0.004957871174743300%	55,206	0.00004957871174743300%	4,010,667	0.00004957871174743300%	4,010,667	
298	SAN PABLO VILLA DE MITLA	0.2887238460945900%	585,036	0.0000000000000000	0.039205954975851000%	432,021	0.00039205954975851000%	0.289420194368377000%	322,270	0.000289420194368377000%	18,749,617	0.000289420194368377000%	18,749,617	
299	SAN PABLO YAGANIZA	0.034215189508173900%	1,151,597	0.0000000000000000	0.159313459718212000%	209,069	0.000159313459718212000%	0.019147695919988300%	21,321	0.00019147695919988300%	6,894,921	0.00019147695919988300%	6,894,921	
300	SAN PEDRO AMUZGO	0.06724643918792800%	1,151,597	0.0000000000000000	0.03954133145691200%	50,578	0.00003954133145691200%	0.11904580190651000%	131,287	0.00011904580190651000%	2,372,250	0.00011904580190651000%	2,372,250	
301	SAN PEDRO ARASTOL	0.098793545110537500%	1,691,842	0.000022386824711660	0.03954133145691200%	50,578	0.00003954133145691200%	0.03933986686127600%	37,791	0.0003933986686127600%	5,376,791	0.0003933986686127600%	5,376,791	
302	SAN PEDRO ATAYAC	0.058016520186769700%	788,012	0.0000000000000000	0.08652497345487000%	142,586	0.00008652497345487000%	0.07273110576594000%	85,997	0.00007273110576594000%	6,894,921	0.00007273110576594000%	6,894,921	
303	SAN PEDRO CAJONIOS	0.023921599122687800%	409,658	0.0000000000000000	0.0261600271102800%	34,317	0.0000261600271102800%	0.016370867683081000%	20,456	0.000016370867683081000%	1,867,818	0.000016370867683081000%	1,867,818	
304	SAN PEDRO COXCATTEPEC CANTAROS	0.038145694456157300%	663,246	0.000281899652440993	0.012444371922407300%	22,630	0.000012444371922407300%	0.0200167127138887300%	22,288	0.0000200167127138887300%	2,376,102	0.0000200167127138887300%	2,376,102	
305	SAN PEDRO COMITANCILLO	0.132074371057991000%	2,261,777	0.001917729493035770	0.106020501737003000%	139,132	0.000106020501737003000%	0.104152473459143000%	115,974	0.000104152473459143000%	7,536,952	0.000104152473459143000%	7,536,952	
306	SAN PEDRO EL ALTO	0.063951670217795000%	1,095,173	0.0000000000000000	0.110826808711390000%	145,442	0.000110826808711390000%	0.079846074290150400%	88,911	0.000079846074290150400%	5,329,247	0.000079846074290150400%	5,329,247	
307	SAN PEDRO HUAMELULA	0.045166618292090100%	773,822	0.0000000000000000	0.2349085045056400%	308,342	0.0002349085045056400%	0.16846394671296000%	207,628	0.00016846394671296000%	9,641,287	0.00016846394671296000%	9,641,287	
308	SAN PEDRO HUATEPEC	0.118760405046495200%	2,033,775	0.000661654448903157	0.079751800575687800%	104,659	0.000079751800575687800%	0.06735505811609200%	75,000	0.0006735505811609200%	6,021,972	0.0006735505811609200%	6,021,972	
309	SAN PEDRO IXCATLAN	0.28924628258032600%	4,938,235	0.005454861874224040	0.24939842462762000%	322,748	0.00024939842462762000%	0.182798534124281700%	203,543	0.000182798534124281700%	14,542,194	0.000182798534124281700%	14,542,194	
310	SAN PEDRO IXTLAHUACA	0.1984380865169900%	3,396,296	0.00374686687314560	0.34718567201942000%	455,616	0.00034718567201942000%	0.26613236806580800%	318,609	0.00026613236806580800%	13,925,999	0.00026613236806580800%	13,925,999	
311	SAN PEDRO IALTEPETONGO	0.036219449272913500%	620,259	0.0000000000000000	0.0114888818103300%	15,077	0.000011488818103300%	0.01109132902738000%	12,350	0.00001109132902738000%	2,177,832	0.00001109132902738000%	2,177,832	
312	SAN PEDRO JOCOTIPAC	0.161129159554412000%	2,759,341	0.002955256509421920	0.2615262751157400%	351,078	0.0002615262751157400%	0.19195112739537000%	220,419	0.00019195112739537000%	12,256,167	0.00019195112739537000%	12,256,167	
313	SAN PEDRO JUCHATEPANGO	0.036982898585287200%	632,410	0.0000000000000000	0.017526317022331800%	23,000	0.000017526317022331800%	0.022158017983833400%	24,673	0.000022158017983833400%	2,711,951	0.000022158017983833400%	2,711,951	
314	SAN PEDRO JUCHATEPANGO	0.067562387181675000%	1,205,210	0.000919980255847398	0.0426146863683907900%	55,974	0.0000426146863683907900%	0.03369544481957100%	42,975	0.00003369544481957100%	3,937,683	0.00003369544481957100%	3,937,683	
315	SAN PEDRO MARTIR	0.080183689832079400%	1,373,319	0.00097397295956715	0.049506845437603400%	59,144	0.000049506845437603400%	0.004261468824126158	37,267	0.000004261468824126158	3,837,074	0.000004261468824126158	3,837,074	
316	SAN PEDRO MARTIR QUICHEPAPA	0.047310819482559500%	810,199	0.000155533751705687	0.071887511555748500%	23,474	0.000071887511555748500%	0.01435069946568600%	15,991	0.00001435069946568600%	2,663,285	0.00001435069946568600%	2,663,285	
317	SAN PEDRO MARTIR YUCUXACO	0.058016520186769700%	1,075,487	0.000601091817109577	0.03029995407647300%	39,763	0.00003029995407647300%	0.02518360719420900%	28,042	0.00002518360719420900%	3,208,869	0.00002518360719420900%	3,208,869	
318	SAN PEDRO MIXTEPEC (ITO JUQUILA)	1.126477024132889000%	19,290,948	0.01811667263827800	1.21858599102324000%	1,591,388	0.000121858599102324000%	0.012185859910232400%	2,231,992	0.000012185859910232400%	121,430,822	0.000012185859910232400%	121,430,822	
319	SAN PEDRO MIXTEPEC (ITO MIHUATLAN)	0.017375973913209400%	297,564	0.0000000000000000	0.02336676701038900%	30,667	0.00002336676701038900%	0.016538810002445300%	18,416	0.000016538810002445300%	1,501,192	0.000016538810002445300%	1,501,192	
320	SAN PEDRO MOLINOS	0.01883418070270500%	322,536	0.0000000000000000	0.01708919111019344	22,426	0.00001708919111019344	0.0123933052563100%	13,800	0.0000123933052563100%	1,415,611	0.0000123933052563100%	1,415,611	
321	SAN PEDRO NOPALA	0.03326023927849700%	569,584	0.0001868391386952000	0.01487266173247700%	23,809	0.00001487266173247700%	0.0144709506899998400%	16,113	0.000014470950689998400%	2,045,930	0.000014470950689998400%	2,045,930	
322	SAN PEDRO OCPETATILLO	0.03930107968287500%	673,032	0.0000000000000000	0.018670861725266400%	24,502	0.000018670861725266400%	0.0144709506899998400%	14,827	0.000014470950689998400%	3,236,907	0.000014470950689998400%	3,236,907	
323	SAN PEDRO OCOATEPEC	0.031488945425939500%	539,249	0.0000000000000000	0.0579099949618500%	75,996	0.0000579099949618500%	0.04190382681983800%	46,660	0.00004190382681983800%</				



GOBIERNO DEL ESTADO DE OAXACA

Anexo 5. Porcentajes, montos estimados y coeficientes de distribución del FFM, FOCO y FOGADI para el ejercicio fiscal 2023

Clave	Municipio	Fondo de Fomento Municipal			Fondo de Compensación			Fondo Municipal del Impuesto a las Ventas Finales de Gasolina y Diesel			TOTAL ESTIMADO A DISTRIBUIR A LOS MUNICIPIOS PARA EL EJERCICIO FISCAL 2023
		Porcentaje	Monto estimado a distribuir a cada municipio	Coeficiente de distribución del crecimiento (AFF _{MAX})	Porcentaje	Monto estimado a distribuir a cada municipio	Coeficiente de distribución	Porcentaje	Monto estimado a distribuir a cada municipio	Coeficiente de distribución	
328	SAN PEDRO TAVICHE	0.02874730527275700%	492,768	0.00000000000000000000	0.034492553913732500%	45,265	0.000344925310798682	0.024759882129438600%	27,569	0.00024759882129438600%	2,245,332
329	SAN PEDRO TEACOAALCO	0.028750613770611400%	492,355	0.00000000000000000000	0.027704531296605100%	36,357	0.00027704531296605100%	0.019823042635963300%	22,073	0.00019823042635963300%	2,304,787
330	SAN PEDRO TEUTLA	0.03913290475877000%	670,152	0.00000000000000000000	0.103508904306324000%	135,836	0.00103508904306324000%	0.007419299436110997300%	82,614	0.00007419299436110997300%	4,748,849
331	SAN PEDRO TIDA	0.049417289979708400%	842,087	0.000232741242564300%	0.023363949058042400%	31,021	0.00023363949058042400%	0.03762802978852300%	41,900	0.0003762802978852300%	3,760,372
332	SAN PEDRO TOLIPTEC	0.024418007136527700%	418,159	0.00019552824526000%	0.009652659328172690%	11,893	0.00009652659328172690%	0.007020193190112650%	7,817	0.00007020193190112650%	1,270,593
333	SAN PEDRO TOTOLAPAN	0.065194836843253200%	945,213	0.000951485482999100	0.080214129292294600%	105,266	0.00080214129292294600%	0.087165521678039600%	97,059	0.000087165521678039600%	5,446,779
334	VILLA DE TUTUTEPEC DE MELCHOR	0.07905564948784000%	12,122,901	0.013258549495613900	1.222441561983050000%	1,604,225	0.012244156198305000%	0.933709942105903000%	1,039,688	0.00933709942105903000%	52,576,073
335	SAN PEDRO YANERI	0.035403742468308400%	606,290	0.0000000000000000000000	0.020896703987104500%	27,423	0.00020896703987104500%	0.014814520514788100%	16,466	0.00014814520514788100%	2,296,514
336	SAN PEDRO YOLOX	0.09169230028728300%	1,570,233	0.000893576610719147	0.041037490300888100%	53,854	0.00041037490300888100%	0.04749113644220100%	49,475	0.0004749113644220100%	5,174,069
337	SAN PEDRO Y SAN PABLO AYUTLA	0.071365089938892700%	1,222,129	0.00000000000000000000	0.1332249795029000%	174,964	0.001332249795029000%	0.11201595195766813000%	124,730	0.00011201595195766813000%	7,532,944
338	VILLA DE ETLA	0.224911995425456000%	3,851,760	0.0012308660383475380	0.253944441443305000%	333,254	0.002539444144330500%	0.214276197336574100%	238,597	0.00214276197336574100%	14,193,765
339	SAN PEDRO Y SAN PABLO TEPECOLULA	0.127183400298673000%	2,178,019	0.001210225213967510	0.10822776846636000%	139,404	0.001082277684663600%	0.078406676046562000%	87,306	0.00078406676046562000%	7,923,166
340	SAN PEDRO Y SAN PABLO TEQUITEPEC	0.02866290917597800%	453,178	0.0000000000000000000000	0.042229279858416600%	55,418	0.00042229279858416600%	0.029871250199326100%	33,039	0.00029871250199326100%	2,618,663
341	SAN PEDRO YUCUNAMA	0.028766730534736200%	492,633	0.00012133055279900	0.00588977596080360%	7,661	0.0000588977596080360%	0.011762867346611400%	13,098	0.00011762867346611400%	1,916,497
342	SAN RAYMUNDO JALPAN	0.127688509029338000%	2,186,669	0.001399052198915780	0.100499894661165000%	131,886	0.0010049989466116500%	0.10414702707759000%	115,998	0.0010414702707759000%	9,514,591
343	SAN SEBASTIAN ABAOJO	0.07461244272783500%	1,277,740	0.000778952299819890	0.048546374124291900%	63,708	0.00048546374124291900%	0.045712606270493700%	48,016	0.00045712606270493700%	4,189,000
344	SAN SEBASTIAN COATLÁN	0.07608508282971000%	1,302,959	0.00038792843327829	0.00748241624642600%	89,568	0.0000748241624642600%	0.050284995595233800%	55,959	0.000050284995595233800%	4,530,727
345	SAN SEBASTIAN ICAPANA	0.05848660551940000%	1,001,636	0.00061411825651915	0.10095686620205000%	132,491	0.0010095686620205000%	0.073221321706581100%	81,533	0.000073221321706581100%	5,001,908
346	SAN SEBASTIAN NICANDUITA	0.060421807098122000%	1,034,725	0.000808324798488182	0.037295919782712200%	48,883	0.00037295919782712200%	0.06295350832712200%	70,110	0.00006295350832712200%	5,009,020
347	SAN SEBASTIAN RIO HONDO	0.279584683158386200%	650,040	0.0000000000000000000000	0.16749429470875000%	133,403	0.0016749429470875000%	0.07181851962466600%	79,971	0.00007181851962466600%	4,381,069
348	SAN SEBASTIAN TECOMAXTLAHUACA	0.2214502727742000%	3,790,844	0.002310412471820100	0.196784726512958000%	256,243	0.00196784726512958000%	0.155173848752713000%	170,559	0.000155173848752713000%	12,522,281
349	SAN SEBASTIAN TETIPAC	0.03052728621802800%	522,783	0.0000000000000000000000	0.052799179305049800%	69,288	0.000052799179305049800%	0.037182686279932700%	41,403	0.000037182686279932700%	2,832,293
350	SAN SEBASTIAN TUITLA	0.453536666763212000%	7,797,635	0.006477273819330110	0.41872808810458100%	549,502	0.0041872808810458100%	0.448501166751259000%	499,407	0.00448501166751259000%	31,714,211
351	SAN SIMON AHUACATEPEC	0.10201134238180000%	1,716,947	0.001468832608389560	0.06751984525723500%	89,602	0.0006751984525723500%	0.058331276456436500%	83,293	0.000058331276456436500%	5,139,143
352	SAN SIMÓN ZAHUATLÁN	0.09133051928854300%	1,712,298	0.0000000000000000000000	0.118813684697625000%	153,296	0.000118813368469762500%	0.083783405818751400%	93,293	0.000083783405818751400%	4,769,921
353	SANTA ANA	0.0418026984700400%	688,098	0.000250045898905099	0.05811531169238000%	76,272	0.0005811531169238000%	0.043383680698291200%	64,952	0.000043383680698291200%	3,238,632
354	SANTA ANA ATEIXTLAHUACA	0.05309000219159400%	545,760	0.0000000000000000000000	0.01137153189238000%	14,923	0.00001137153189238000%	0.00835295297328100%	48,310	0.00000835295297328100%	2,007,873
355	SANTA ANA CUAUTEMOC	0.06305900219159400%	1,079,887	0.00056795876421183	0.05272525713442600%	21,468	0.00005272525713442600%	0.01153657453356400%	12,846	0.00001153657453356400%	1,907,934
356	SANTA ANA TAVELA	0.04128456294154100%	789,951	0.000275800060334535	0.04728466840910900%	62,026	0.0004728466840910900%	0.04653570992408400%	29,401	0.00004653570992408400%	5,047,244
357	SANTA ANA YERAGUÁN	0.0626810188713900%	1,169,931	0.000871982107178322	0.450205363476688000%	580,810	0.00450205363476688000%	0.4763978358682000%	35,047	0.0004763978358682000%	4,713,695
358	SANTA ANA ZACATEPEC	0.0435272864887200%	745,499	0.000386273605073178	0.02950290280234600%	26,909	0.0002950290280234600%	0.02221594930099700%	25,999	0.0002221594930099700%	18,339,317
359	SANTA ANA ZEGACHE	0.110216172650184000%	1,887,454	0.0001817522330597525	0.04726466840910900%	62,026	0.0004726466840910900%	0.04653570992408400%	29,401	0.00004653570992408400%	5,047,244
360	SANTA CATALINA QUIERI	0.04218113375310900%	722,353	0.00004200889619392	0.01503061892596900%	20,091	0.00001503061892596900%	0.02221594930099700%	25,999	0.00002221594930099700%	1,833,475
361	SANTA CATALINA QUIRITLA	0.068814612016435000%	971,249	0.00049058552626125	0.0197263983551100%	25,961	0.0000197263983551100%	0.014052959324406100%	81,000	0.000014052959324406100%	2,869,569
362	SANTA CATALINA XTPEJÍ	0.068814612016435000%	1,178,452	0.0000701124759526876	0.065044724652874700%	85,359	0.00065044724652874700%	0.032052654051920500%	35,861	0.000032052654051920500%	6,535,393
363	SANTA CATALINA JUQUÍAN	0.23170907618667000%	3,967,884	0.0000701124759526876	0.065044724652874700%	85,359	0.00065044724652874700%	0.04763978358682000%	35,047	0.0004763978358682000%	4,713,695
364	SANTA CATALINA LACHATAO	0.14205027594718000%	778,224	0.000055133547916991	0.02566366221778800%	33,679	0.00002566366221778800%	0.321749410293892000%	357,707	0.00321749410293892000%	3,433,530
365	SANTA CATALINA LOXHCHA	0.051223223236793800%	2,432,833	0.00094708435075267	0.08814368837422400%	115,672	0.0008814368837422400%	0.09272162840506000%	25,999	0.00009272162840506000%	18,339,317
366	SANTA CATALINA MOCHAQAN	0.127978494989549500%	871,199	0.000541766308511048	0.0098399538259200%	143,310	0.000098399538259200%	0.07685527891047000%	103,002	0.00007685527891047000%	2,863,345
367	SANTA CATALINA MINAS	0.06619271814220400%	2,191,635	0.000676553180644910	0.053266104486432400%	69,899	0.00053266104486432400%	0.047216199181121000%	86,803	0.00047216199181121000%	8,547,013
368	SANTA CATALINA QUINÉ	0.0408178471375700%	1,133,552	0.000676553180644910	0.053266104486432400%	69,899	0.00053266104486432400%	0.04668476651935800%	54,188	0.00004668476651935800%	6,950,762
369	SANTA CATALINA TAVATA	0.050695950710196000%	868,167	0.00015415039236364	0.02369786656543300%	21,129	0.000015415039236364	0.032251937998721400%	33,912	0.000032251937998721400%	3,184,302
370	SANTA CATALINA TEGUA	0.046114733667018800%	789,716	0.0000000000000000000000	0.031350009020250100%	41,141	0.00003135009020250100%	0.0225389207357058	25,036	0.0000225389207357058	2,985,503
371	SANTA CATALINA TOSONOTU	0.046114733667018800%	789,716	0.0000000000000000000000	0.031350009020250100%	41,141	0.00003135009020250100%	0.0225389207357058	25,036	0.0000225389207357058	2,985,503
372	SANTA CATALINA TOSONOTU	0.046114733667018800%	789,716	0.0000000000000000000000	0.031350009020250100%	41,141	0.00003135009020250100%	0.0225389207357058	25,036	0.0000225389207357058	2,985,503



GOBIERNO DEL ESTADO DE OAXACA

Annexo 5. Porcentajes, montos estimados y coeficientes de distribución del FFM, FOCO y FOGADJ para el ejercicio fiscal 2023

Table with columns: Clave, Municipio, Fondo de Fomento Municipal, Fondo de Compensación, Fondo Municipal del Impuesto a las Ventas, and TOTAL ESTIMADO A DISTRIBUIR A LOS MUNICIPIOS PARA EL EJERCICIO FISCAL 2023. It lists 40 municipalities and their corresponding financial data.

Handwritten signature and stamp at the top right.

Handwritten signature and stamp in the middle right.

Handwritten signature and stamp in the lower middle right.

Handwritten signature and stamp in the lower right.

Handwritten signature and stamp in the bottom right.



GOBIERNO DEL ESTADO DE OAXACA

Clave	Municipio	Fondo de Fomento Municipal				Fondo de Compensación				Fondo Municipal del Impuesto a las Ventas Finales de Gasolina y Diesel				TOTAL ESTIMADO A DISTRIBUIR A LOS MUNICIPIOS PARA EL EJERCICIO FISCAL 2023	
		Porcentaje	Monto estimado a distribuir a cada municipio	Coeficiente de distribución del crecimiento (AFRMA)	Coeficiente de distribución	Porcentaje	Monto estimado a distribuir a cada municipio	Coeficiente de distribución	Porcentaje	Monto estimado a distribuir a cada municipio	Coeficiente de distribución	Porcentaje	Monto estimado a distribuir a cada municipio		Coeficiente de distribución
421	SANTA MARIA MIXTEQUILLA	0.15527112455351000%	2,659,022	0.001148148795975060	149,751	0.0011412326104835000%	149,751	0.0011412326104835000%	149,751	0.0011412326104835000%	0.090370055999534200%	101,184	0.00090898989504007585	9,557,729	
422	SANTA MARIA NATIVITAS	0.029801230930518000%	510,347	0.000000000000000000	19,236	0.014658097140938000%	19,236	0.014658097140938000%	19,236	0.0001022323236342830	0.0001022323236342830	11,384	0.0001022323236342830	1,941,425	
423	SANTA MARIA NDUYACO	0.023421692305477000%	400,934	0.000000000000000000	14,332	0.0109211815426234000%	14,332	0.0109211815426234000%	14,332	0.002828284471493800%	0.002828284471493800%	9,229	0.0002828284471493800%	1,564,446	
424	SANTA MARIA OZOLTEPEC	0.018772377777441000%	2,684,731	0.001076343213613020	119,305	0.0090912054449593200%	119,305	0.0090912054449593200%	119,305	0.00495931659810797	0.00495931659810797	54,109	0.000495931659810797	6,766,250	
425	SANTA MARIA PAPAJO	0.08297657165042500%	1,420,976	0.000971026341613756	65,011	0.049539276084296100%	65,011	0.049539276084296100%	65,011	0.00495931659810797	0.00495931659810797	54,109	0.000495931659810797	6,766,250	
426	SANTA MARIA PETASO	0.051834199552660100%	897,692	0.000000000000000000	280,635	0.021384738154873000%	280,635	0.021384738154873000%	280,635	0.00495931659810797	0.00495931659810797	54,109	0.000495931659810797	6,766,250	
427	SANTA MARIA PETAPA	0.10466168226023000%	1,792,334	0.000000000000000000	530,532	0.040427265630075000%	530,532	0.040427265630075000%	530,532	0.00495931659810797	0.00495931659810797	54,109	0.000495931659810797	6,766,250	
428	SANTA MARIA QUIJEGOLANI	0.0394728181526533000%	658,848	0.000000000000000000	69,979	0.0040427265630075000%	69,979	0.0040427265630075000%	69,979	0.00495931659810797	0.00495931659810797	54,109	0.000495931659810797	6,766,250	
429	SANTA MARIA TATALTEPEC	0.03964705279908200%	614,184	0.000000000000000000	47,769	0.003532462723547632	47,769	0.003532462723547632	47,769	0.00495931659810797	0.00495931659810797	54,109	0.000495931659810797	6,766,250	
430	SANTA MARIA TECOMAVACA	0.03616257344583200%	619,285	0.00016281609785812	10,065	0.0076104760374512600%	10,065	0.0076104760374512600%	10,065	0.00495931659810797	0.00495931659810797	54,109	0.000495931659810797	6,766,250	
431	SANTA MARIA TEMACALAPA	0.0926680197668152600%	1,073,400	0.0000939532651072	58,280	0.044410163307021600%	58,280	0.044410163307021600%	58,280	0.00495931659810797	0.00495931659810797	54,109	0.000495931659810797	6,766,250	
432	SANTA MARIA TEMAXCALTEPEC	0.033309539002582900%	674,564	0.000000000000000000	84,039	0.021987145711407000%	84,039	0.021987145711407000%	84,039	0.00495931659810797	0.00495931659810797	54,109	0.000495931659810797	6,766,250	
433	SANTA MARIA TOPOXCO	0.047265472879037000%	577,565	0.000000000000000000	89,422	0.006038876356244900%	89,422	0.006038876356244900%	89,422	0.00495931659810797	0.00495931659810797	54,109	0.000495931659810797	6,766,250	
434	SANTA MARIA TEPANTLALI	0.053615393959020200%	918,165	0.000000000000000000	125,171	0.009524876801405300%	125,171	0.009524876801405300%	125,171	0.00495931659810797	0.00495931659810797	54,109	0.000495931659810797	6,766,250	
435	SANTA MARIA TEPANTLALI	0.03656374552437900%	523,402	0.000000000000000000	89,422	0.021987145711407000%	89,422	0.021987145711407000%	89,422	0.00495931659810797	0.00495931659810797	54,109	0.000495931659810797	6,766,250	
436	SANTA MARIA TEXCATILIAN	0.05052391258278600%	865,711	0.000000000000000000	27,716	0.02115974025693400%	27,716	0.02115974025693400%	27,716	0.00495931659810797	0.00495931659810797	54,109	0.000495931659810797	6,766,250	
437	SANTA MARIA TLALIXTAC	0.03688784036819300%	631,670	0.000000000000000000	303,669	0.04103071252239000%	303,669	0.04103071252239000%	303,669	0.00495931659810797	0.00495931659810797	54,109	0.000495931659810797	6,766,250	
438	SANTA MARIA TOMATECA	1.79941907952968000%	30,815,098	0.00616662053383200	57,877	0.00616662053383200	57,877	0.00616662053383200	57,877	0.00495931659810797	0.00495931659810797	54,109	0.000495931659810797	6,766,250	
439	SANTA MARIA TOTOLAPILLA	0.095475945910273300%	950,027	0.000000000000000000	793,790	0.019817282844474000%	793,790	0.019817282844474000%	793,790	0.00495931659810797	0.00495931659810797	54,109	0.000495931659810797	6,766,250	
440	SANTA MARIA YADANA	0.09880415166511300%	1,692,035	0.000000000000000000	29,348	0.023611420763879000%	29,348	0.023611420763879000%	29,348	0.00495931659810797	0.00495931659810797	54,109	0.000495931659810797	6,766,250	
441	SANTA MARIA YALINA	0.02567242245651100%	439,708	0.00006552678460456	9,588	0.006552678460456	9,588	0.006552678460456	9,588	0.00495931659810797	0.00495931659810797	54,109	0.000495931659810797	6,766,250	
442	SANTA MARIA YALES	0.0634910427112600%	433,866	0.000232142810715834	610,263	0.000232142810715834	610,263	0.000232142810715834	610,263	0.00495931659810797	0.00495931659810797	54,109	0.000495931659810797	6,766,250	
443	SANTA MARIA YATESIA	0.039639742120004100%	620,870	0.000000000000000000	1,993,375	0.000000000000000000	1,993,375	0.000000000000000000	1,993,375	0.00495931659810797	0.00495931659810797	54,109	0.000495931659810797	6,766,250	
444	SANTA MARIA YOLOTEPEC	0.22295128051425300%	3,816,118	0.000000000000000000	1,629,802	0.01640128051425300%	1,629,802	0.01640128051425300%	1,629,802	0.00495931659810797	0.00495931659810797	54,109	0.000495931659810797	6,766,250	
445	SANTA MARIA YOSOVIA	0.09297809528986100%	1,021,812	0.000000000000000000	609,171	0.000000000000000000	609,171	0.000000000000000000	609,171	0.00495931659810797	0.00495931659810797	54,109	0.000495931659810797	6,766,250	
446	SANTA MARIA YUCUHITI	0.03557197592379700%	1,964,378	0.000000000000000000	1,021,812	0.000000000000000000	1,021,812	0.000000000000000000	1,021,812	0.00495931659810797	0.00495931659810797	54,109	0.000495931659810797	6,766,250	
447	SANTA MARIA ZACATEPEC	0.11470803216680300%	609,171	0.000000000000000000	439,708	0.011470803216680300%	439,708	0.011470803216680300%	439,708	0.00495931659810797	0.00495931659810797	54,109	0.000495931659810797	6,766,250	
448	SANTA MARIA ZOQUIATAN	0.03557197592379700%	1,964,378	0.000000000000000000	609,171	0.000000000000000000	609,171	0.000000000000000000	609,171	0.00495931659810797	0.00495931659810797	54,109	0.000495931659810797	6,766,250	
449	SANTA MARIA ZOQUIATAN	0.03557197592379700%	1,964,378	0.000000000000000000	609,171	0.000000000000000000	609,171	0.000000000000000000	609,171	0.00495931659810797	0.00495931659810797	54,109	0.000495931659810797	6,766,250	
450	SANTIAGO ANOLTEPEC	0.05967766434566300%	1,021,812	0.000000000000000000	439,708	0.005967766434566300%	439,708	0.005967766434566300%	439,708	0.00495931659810797	0.00495931659810797	54,109	0.000495931659810797	6,766,250	
451	SANTIAGO APOALA	0.03557197592379700%	1,964,378	0.000000000000000000	609,171	0.000000000000000000	609,171	0.000000000000000000	609,171	0.00495931659810797	0.00495931659810797	54,109	0.000495931659810797	6,766,250	
452	SANTIAGO APOSTOL	0.03557197592379700%	1,964,378	0.000000000000000000	609,171	0.000000000000000000	609,171	0.000000000000000000	609,171	0.00495931659810797	0.00495931659810797	54,109	0.000495931659810797	6,766,250	
453	SANTIAGO ASTATA	0.03557197592379700%	1,964,378	0.000000000000000000	609,171	0.000000000000000000	609,171	0.000000000000000000	609,171	0.00495931659810797	0.00495931659810797	54,109	0.000495931659810797	6,766,250	
454	SANTIAGO ATILAN	0.03557197592379700%	1,964,378	0.000000000000000000	609,171	0.000000000000000000	609,171	0.000000000000000000	609,171	0.00495931659810797	0.00495931659810797	54,109	0.000495931659810797	6,766,250	
455	SANTIAGO AXIQUILLILLA	0.03557197592379700%	1,964,378	0.000000000000000000	609,171	0.000000000000000000	609,171	0.000000000000000000	609,171	0.00495931659810797	0.00495931659810797	54,109	0.000495931659810797	6,766,250	
456	SANTIAGO CAMALOTTEPEC	0.07849751718085100%	1,344,272	0.000873850447948638	57,651	0.000873850447948638	57,651	0.000873850447948638	57,651	0.00495931659810797	0.00495931659810797	54,109	0.000495931659810797	6,766,250	
457	SANTIAGO CAMOILTAN	0.0397665562623600%	681,005	0.000000000000000000	82,179	0.00397665562623600%	82,179	0.00397665562623600%	82,179	0.00495931659810797	0.00495931659810797	54,109	0.000495931659810797	6,766,250	
458	SANTIAGO COMALTEPEC	0.12744596686656000%	2,185,917	0.000000000000000000	208,923	0.012744596686665600%	208,923	0.012744596686665600%	208,923	0.00495931659810797	0.00495931659810797	54,109	0.000495931659810797	6,766,250	
459	SANTIAGO CHAJUMBA	0.079952998931678500%	892,438	0.000000000000000000	47,422	0.0079952998931678500%	47,422	0.0079952998931678500%	47,422	0.00495931659810797	0.00495931659810797	54,109	0.000495931659810797	6,766,250	
460	SANTIAGO CHOPAM	0.12744596686656000%	2,185,917	0.000000000000000000	208,923	0.012744596686665600%	208,923	0.012744596686665600%	208,923	0.00495931659810797	0.00495931659810797	54,109	0.000495931659810797	6,766,250	
461	SANTIAGO DEL RIO	0.03815256582594600%	653,444	0.000139128130919644	16,449	0.000139128130919644	16,449	0.000139128130919644	16,449	0.00495931659810797	0.00495931659810797	54,109	0.000495931659810797	6,766,250	
462	SANTIAGO HUAOLOTITLAN	0.121636313733608000%	2,093,023	0.0001385591997890720	146,897	0.0001385591997890720	146,897	0.0001385591997890720	146,897	0.00495931659810797	0.00495931659810797	54,109	0.000495931659810797	6,766,250	
463	SANTIAGO HUACULLILLA	0.03284392382382800%	593,023	0.00022107820453347	16,674	0.00022107820453347	16,674	0.00022107820453347	16,674	0.00495931659810797	0.00495931659810797	54,109	0.000495931659810797	6,766,250	
464	SANTIAGO HUATULAN PLUMAS	0.028076512592867800%	460,911	0.000000000000000000	10,828	0.00028076512592867800%	10,828	0.00028076512592867800%	10,828	0.00495931659810797	0.00495931659810797	54,109	0.000495931659810797	6,766,250	
465	SANTIAGO IQUIATEPEC	0.031262434877097900%	535,370	0.000000000000000000	51,474	0.00031262434877097900%	51,474	0.000312624348770							



GOBIERNO DEL ESTADO DE OAXACA

Table with columns: Clave, Municipio, Fondo de Fomento Municipal, Fondo de Compensación, Fondo Municipal del Impuesto a las Ventas, and TOTAL ESTIMADO A DISTRIBUIR A LOS MUNICIPIOS PARA EL EJERCICIO FISCAL 2023. Rows list municipalities like SANTIAGO JUXTLAHUACA, SANTIAGO LACHIGUIRI, etc.



Handwritten signature

Handwritten signature

Handwritten signature

Handwritten signature

Handwritten signature

Handwritten signature

Handwritten signature

Handwritten signature

Handwritten signature

Handwritten signature

Handwritten signature

Handwritten signature

Handwritten signature

Handwritten signature

Handwritten signature

Handwritten signature

Handwritten signature

Handwritten signature



GOBIERNO DEL ESTADO DE OAXACA

Clave	Municipio	Fondo de Fomento Municipal				Fondo de Compensación				Fondo Municipal del Impuesto a las Ventas Finales de Gasolina y Diesel				TOTAL ESTIMADO A DISTRIBUIR A LOS MUNICIPIOS PARA EL EJERCICIO FISCAL 2023
		Porcentaje	Monto estimado a distribuir a cada municipio	Coefficiente de distribución del crecimiento (AFFM _{MI})	Porcentaje	Monto estimado a distribuir a cada municipio	Coefficiente de distribución	Porcentaje	Monto estimado a distribuir a cada municipio	Coefficiente de distribución	Porcentaje	Monto estimado a distribuir a cada municipio	Coefficiente de distribución	
517	SANTO DOMINGO TEPUXTEPEC	0.093017845752476000%	1,592,833	0.001573081633729360	0.142863868173078000%	48,742	0.00142863868173078000	0.109543125180579000%	120,863	0.001085434521207150	0.001085434521207150	6,865,388		
518	SANTO DOMINGO TLATLAYAPAM	0.025024896736344800%	428,552	0.00026019868376615	0.002723393766288700%	3,612	0.0002723393766288700%	0.00577999294925817	6,436	0.00057799294925817	0.00057799294925817	3,544,464		
519	SANTO DOMINGO TOMALTEPEC	0.112780502213918000%	1,951,389	0.001774959578136830	0.0923237113343347500%	108,052	0.000923237113343347500%	0.067970856185789000%	747,389	0.00067970856185789000%	0.00067970856185789000%	5,342,269		
520	SANTO DOMINGO TONALA	0.235762712709929200%	3,866,183	0.002963566036830300	0.178714303049165000%	234,529	0.000178714303049165000%	0.132395629133493000%	1,419,389	0.00132395629133493000%	0.00132395629133493000%	11,363,675		
521	SANTO DOMINGO TONALTEPEC	0.028672897285956000%	491,024	0.000674687895639140	0.00666515154904900%	7,941	0.000666515154904900%	0.028672897285956000%	5,985	0.00028672897285956000%	0.00028672897285956000%	2,130,283		
522	SANTO DOMINGO YANHUJILAN	0.081204462857416600%	1,048,128	0.00081204462857416600%	0.028672897285956000%	37,911	0.00028672897285956000%	0.028672897285956000%	25,100	0.00028672897285956000%	0.00028672897285956000%	4,837,499		
523	SANTO DOMINGO YODHINO	0.02557934454663300%	438,047	0.0002557934454663300%	0.0002557934454663300%	52,107	0.0002557934454663300%	0.05206456185932400%	57,974	0.0005206456185932400%	0.0005206456185932400%	1,482,812		
524	SANTO DOMINGO ZANA TEPEC	0.221111235928347600%	3,786,536	0.00221111235928347600%	0.302904298041826600%	397,505	0.000302904298041826600%	0.0086789275623247700%	7,437	0.000086789275623247700%	0.000086789275623247700%	20,466,667		
525	SANTO DOMINGO ZARAGOZA	0.039524684709451000%	6,843,583	0.00039524684709451000%	0.559328759290120300%	78,514	0.0000559328759290120300%	0.291513310160449100%	62,501	0.000291513310160449100%	0.000291513310160449100%	18,299,105		
526	SANTOS REYES NOPALA	0.1206830295837600%	1,731,747	0.001206830295837600%	0.021727292091120300%	28,517	0.000021727292091120300%	0.052322004337081000%	25,301	0.00005232200433708100%	0.00005232200433708100%	5,394,214		
527	SANTOS REYES PAPAJO	0.03951947890935900%	571,468	0.0003951947890935900%	0.003939240396476880%	45,977	0.00003939240396476880%	0.0086789275623247700%	28,096	0.000086789275623247700%	0.000086789275623247700%	2,653,994		
528	SANTOS REYES TEPICILLO	0.1206830295837600%	1,731,747	0.001206830295837600%	0.021727292091120300%	28,517	0.000021727292091120300%	0.052322004337081000%	25,301	0.00005232200433708100%	0.00005232200433708100%	5,394,214		
529	SANTOS REYES YUCUNIA	0.03951947890935900%	571,468	0.0003951947890935900%	0.003939240396476880%	45,977	0.00003939240396476880%	0.0086789275623247700%	28,096	0.000086789275623247700%	0.000086789275623247700%	2,653,994		
530	SANTO TOMAS NAVA TEPEC	0.081204462857416600%	1,048,128	0.00081204462857416600%	0.028672897285956000%	37,911	0.00028672897285956000%	0.028672897285956000%	25,100	0.00028672897285956000%	0.00028672897285956000%	4,837,499		
531	SANTO TOMAS VAZAL TEPEC	0.02557934454663300%	438,047	0.0002557934454663300%	0.0002557934454663300%	52,107	0.0002557934454663300%	0.05206456185932400%	57,974	0.0005206456185932400%	0.0005206456185932400%	1,482,812		
532	SANTO TOMAS OCOTEPEC	0.03951947890935900%	571,468	0.0003951947890935900%	0.003939240396476880%	45,977	0.00003939240396476880%	0.0086789275623247700%	28,096	0.000086789275623247700%	0.000086789275623247700%	2,653,994		
533	SANTO TOMAS TLAZAZAPAN	0.081204462857416600%	1,048,128	0.00081204462857416600%	0.028672897285956000%	37,911	0.00028672897285956000%	0.028672897285956000%	25,100	0.00028672897285956000%	0.00028672897285956000%	4,837,499		
534	SAN VICENTE COATLAN	0.03951947890935900%	571,468	0.0003951947890935900%	0.003939240396476880%	45,977	0.00003939240396476880%	0.0086789275623247700%	28,096	0.000086789275623247700%	0.000086789275623247700%	2,653,994		
535	SAN VICENTE LACHIXIO	0.081204462857416600%	1,048,128	0.00081204462857416600%	0.028672897285956000%	37,911	0.00028672897285956000%	0.028672897285956000%	25,100	0.00028672897285956000%	0.00028672897285956000%	4,837,499		
536	SAN VICENTE NUNU	0.03951947890935900%	571,468	0.0003951947890935900%	0.003939240396476880%	45,977	0.00003939240396476880%	0.0086789275623247700%	28,096	0.000086789275623247700%	0.000086789275623247700%	2,653,994		
537	SILACAOAPAM	0.081204462857416600%	1,048,128	0.00081204462857416600%	0.028672897285956000%	37,911	0.00028672897285956000%	0.028672897285956000%	25,100	0.00028672897285956000%	0.00028672897285956000%	4,837,499		
538	SITIO DE XITLAPEHUA	0.1206830295837600%	1,731,747	0.001206830295837600%	0.021727292091120300%	28,517	0.000021727292091120300%	0.052322004337081000%	25,301	0.00005232200433708100%	0.00005232200433708100%	5,394,214		
539	SOLEDAD ET LA	0.004054662605628700%	665,783	0.00004054662605628700%	0.154627839563981000%	202,920	0.000154627839563981000%	0.013252526696808000%	148,838	0.00013252526696808000%	0.00013252526696808000%	11,432,832		
540	VILLA DE TAMAZULAPAM DEL PROGRESO	0.19451585395609200%	3,331,089	0.0019451585395609200%	0.20377620197301000%	267,418	0.00020377620197301000%	0.191848759129450000%	119,743	0.00019184875912945000%	0.00019184875912945000%	5,930,359		
541	TANETEZE DE ZARAGOZA	0.041283967216887600%	706,989	0.00041283967216887600%	0.037794539563793100%	49,588	0.000037794539563793100%	0.027060568146920100%	219,624	0.00027060568146920100%	0.00027060568146920100%	13,160,399		
542	TANICHÉ	0.04760632487672800%	801,123	0.0004760632487672800%	0.021462118214520000%	49,588	0.00004760632487672800%	0.016234365139760800%	30,132	0.000016234365139760800%	0.000016234365139760800%	2,758,725		
543	TATALTEPEC DE VALDES	0.081204462857416600%	1,048,128	0.00081204462857416600%	0.028672897285956000%	37,911	0.00028672897285956000%	0.028672897285956000%	25,100	0.00028672897285956000%	0.00028672897285956000%	4,837,499		
544	TECOCUILCO DE MARCOS PÉREZ	0.051662754554778400%	894,726	0.00051662754554778400%	0.02494842598291000%	200,371	0.00002494842598291000%	0.18580824971092000%	18,077	0.000018580824971092000%	0.000018580824971092000%	2,409,621		
545	TEOTITLAN DE FLORES MAGÓN	0.348702020628846000%	5,972,870	0.00348702020628846000%	0.003189990276318460	323,478	0.00003189990276318460	0.042108790061612100%	132,040	0.000042108790061612100%	0.000042108790061612100%	7,152,431		
546	TEOTITLAN DEL VALLE	0.1206830295837600%	1,731,747	0.001206830295837600%	0.021727292091120300%	28,517	0.000021727292091120300%	0.052322004337081000%	25,301	0.00005232200433708100%	0.00005232200433708100%	5,394,214		
547	TEOTONICO	0.004054662605628700%	665,783	0.00004054662605628700%	0.154627839563981000%	202,920	0.000154627839563981000%	0.013252526696808000%	148,838	0.00013252526696808000%	0.00013252526696808000%	11,432,832		
548	TERREMENE VILLA DE MORELOS	0.071981789742938800%	1,232,680	0.00071981789742938800%	0.046910330530946400%	61,561	0.000046910330530946400%	0.046740816058699600%	52,046	0.000046740816058699600%	0.000046740816058699600%	2,814,544		
549	HEROICA VILLA TEZOATLAN DE SECURIA Y LUNA, CUNA DE LA INDEPENDENCIA DE OAXACA	0.187921432907563000%	3,218,158	0.00187921432907563000%	0.276215518288732000%	362,481	0.000276215518288732000%	0.1942214533008070000%	216,266	0.0001942214533008070000%	0.0001942214533008070000%	4,789,842		
550	SAN JERÓNIMO TLACOHUAYUA	0.15762796730506000%	2,699,383	0.0015762796730506000%	0.193775426308230000%	183,429	0.000193775426308230000%	0.142956616581490000%	149,873	0.000142956616581490000%	0.000142956616581490000%	14,895,723		
551	TLACOUILLO DE MATAMOROS	0.04760632487672800%	801,123	0.0004760632487672800%	0.021462118214520000%	49,588	0.00004760632487672800%	0.016234365139760800%	30,132	0.000016234365139760800%	0.000016234365139760800%	10,639,371		
552	TLACOUILLO DE PLUMAS	0.149191380568736000%	2,499,554	0.00149191380568736000%	0.009996714028921700%	969,949	0.00009996714028921700%	0.01167218257021100%	1,008,116	0.00001167218257021100%	0.00001167218257021100%	58,006,210		
553	TLAXIACAC DE CABRERA	0.081204462857416600%	1,048,128	0.00081204462857416600%	0.028672897285956000%	37,911	0.00028672897285956000%	0.028672897285956000%	25,100	0.00028672897285956000%	0.00028672897285956000%	4,837,499		
554	TEOPIPETEC VILLA DE MORELOS	0.187921432907563000%	3,218,158	0.00187921432907563000%	0.276215518288732000%	362,481	0.000276215518288732000%	0.1942214533008070000%	216,266	0.0001942214533008070000%	0.0001942214533008070000%	4,789,842		
555	TRINIDAD ZAACHILA	0.081204462857416600%	1,048,128	0.00081204462857416600%	0.028672897285956000%	37,911	0.00028672897285956000%	0.028672897285956000%	25,100	0.00028672897285956000%	0.00028672897285956000%	4,837,499		
556	LA TRINIDAD VISTA HERMOSA	0.03951947890935900%	571,468	0.0003951947890935900%	0.003939240396476880%	45,977	0.00003939240396476880%	0.0086789275623247700%	28,096	0.000086789275623247700%	0.000086789275623247700%	2,653,994		
557	UNION HIDALGO	0.004054662605628700%	665,783	0.00004054662605628700%	0.154627839563981000%	202,920	0.000154627839563981000%	0.013252526696808000%	148,838	0.00013252526696808000%	0.00013252526696808000%	11,432,832		
558	VALERIO TRUJANO	0.071981789742938800%	1,232,680	0.00071981789742938800%	0.046910330530946400%	61,561	0.000046910330530946400%	0.046740816058699600%	52,046	0.000046740816058699600%	0.000046740816058699600%	2,814,544		
559	SAN JUAN BAUTISTA VALLE NACIONAL	0.288783012530730000%	4,602,916	0.00288783012530730000%	0.559228198520995000%	733,882	0.000559228198520995000%	0.408177040561000000%	454,506	0.000408177040561000000%	0.000408177040561000000%	23,695,898		
560	VILLA DIAZ ORDAZ	0.149385410762107000%	2,558,229	0.00149385410762107000%	0.155975077333500000%	204,688	0.00015597507733350							



GOBIERNO DEL ESTADO DE OAXACA

Anexo 5. Porcentajes, montos estimados y coeficientes de distribución del FFM, FOCO y FOGADI para el ejercicio fiscal 2023

Clave	Municipio	Fondo de Fomento Municipal		Fondo de Compensación		Fondo Municipal del Impuesto a las Ventas Finales de Gasolina y Diesel		TOTAL ESTIMADO A DISTRIBUIR A LOS MUNICIPIOS PARA EL EJERCICIO FISCAL 2023		
		Porcentaje	Monto estimado a distribuir a cada municipio	Porcentaje	Monto estimado a distribuir a cada municipio	Coeficiente de distribución	Porcentaje		Monto estimado a distribuir a cada municipio	Coeficiente de distribución
561	YAXE	0.144388863518966000%	2,472,663	0.070738215502131000%	92,828	0.000707360875711464	0.060534235983506500%	67,405	0.00060534235983506500%	8,040,212
562	MAGDALENA YODOGONO DE PORFIRIO DIAZ	0.051381820669979000%	879,915	0.000398133332922914	53,581	0.000408292033452469	0.0366648336152247300%	40,808	0.000366648336152247300%	3,241,154
563	YOGANA	0.053562719695893700%	917,254	0.000652635757466139	38,758	0.0002935343944538304	0.022502875881367800%	25,057	0.00022502875881367800%	2,766,825
564	YUTANDUCHI DE GUERRERO	0.052729833730818200%	1,063,875	0.000626425466081957	37,650	0.000266899699953838	0.025013872447768700%	27,853	0.00025013872447768700%	3,502,554
565	VILLA DE ZARACHILA	0.944138962113126000%	16,168,404	0.0133980257566433300	1,469,939	0.0112011336582966200	1.112162229201680000%	1,236,395	0.011121618938536200	68,570,650
566	SAN MATEO YUCUITINDOO	0.04440834208864200%	760,494	0.00074895292995915	98,724	0.0007523631617949858	0.055776070723385000%	62,109	0.00055777119234777	4,293,579
567	ZAPOTITLÁN LAGUNAS	0.038662248525173200%	662,092	0.00000000000000000	105,676	0.000805285563258896	0.05762595450526000%	64,166	0.0005762595450526000%	4,058,760
568	ZAPOTITLÁN PALMAS	0.056477871413367900%	967,165	0.000441573288984050	53,768	0.000409723212073535	0.03361735853724600%	37,433	0.0003361735853724600%	3,061,642
569	SANTA INÉS DE ZARAGOZA	0.054094609297681500%	926,375	0.0004414306791936441	45,688	0.000348146061187865	0.02953979979942900%	28,884	0.0002953979979942900%	3,094,969
570	ZIMATLÁN DE ALVAREZ	0.415243404578639600%	7,111,054	0.005663815582210450	704,082	0.0063365199739874800	0.503950544479106000%	561,150	0.0060595904551167750	32,063,645

96

DIP. FREDDY GIL PINEDA GOPAR
COMISION PERMANETE DE HACIENDA

"2022, AÑO DEL CENTENARIO DE LA CONSTITUCIÓN POLÍTICA DEL ESTADO LIBRE Y SOBERANO DE OAXACA"

DADO EN LA SALA DE COMISIONES DEL HONORABLE CONGRESO DEL ESTADO, SAN RAYMUNDC JALPAN, OAXACA, 13 DE DICIEMBRE DE 2022.

COMISIÓN PERMANENTE DE HACIENDA



H. CONGRESO DEL ESTADO DE OAXACA
LXV LEGISLATURA

DIP. FREDDY GIL PINEDA GOPAR
PRESIDENTE

DIP. FREDDY GIL PINEDA GOPAR/
PRESIDENTE DE LA COMISIÓN
PERMANENTE DE HACIENDA

DIP. CLELIA TOLEDO BERNAL

DIP. TANIA CABALLERO NAVARRO

DIP. REYNA VICTORIA JIMÉNEZ
CERVANTES

DIP. YSABEL MARTINA HERRERA
MOLINA

LAS FIRMAS LEGIBLES CONTENIDAS EN ESTA FOJA PERTENECEN AL DICTAMEN EMITIDO POR LA COMISIÓN PERMANENTE DE HACIENDA DE LA SEXAGÉSIMA QUINTA LEGISLATURA DEL HONORABLE CONGRESO DEL ESTADO, EL 13 DE DICIEMBRE DE 2022 EN EL EXPEDIENTE 605/2022.